

Generální projektant:



PRODIN A.S.  
JIRÁSKOVA 169  
530 02 PARDUBICE

WWW.PRODIN.CZ  
DIČ: CZ25292161  
IČO: 25292161

Zpracovatel dílčí části dokumentace:

*Förstlová*

*Hv*

Souřadnicový systém JTSK, Výškový systém Bpv

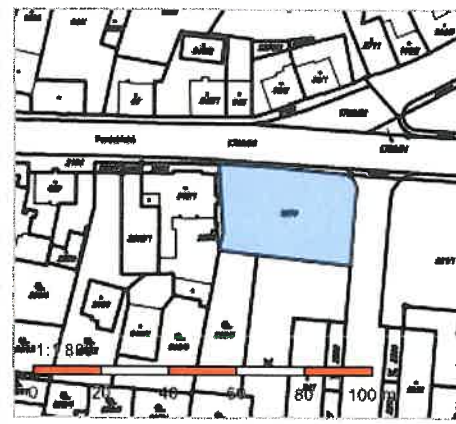
Vypracoval:	Zodp. projektant:	Kontroloval:
Ing. Lucie Křemenáková	Jana Förstlová	Ing. Michal Hornýš
Kraj:	Traťový úsek/Obec:	
Pardubický	Přelouč	
Investor:		
Město Přelouč, Čs.armády 1665, 535 33 Přelouč		



Akce:	Formát	
	Datum	
	Účel	
	Č. zakázky	
	Změna	Č. kopie
Obsah výkresu:	Měřítko	Č. výkresu
	Část dokumentace	
DOKLADOVÁ ČÁST		F

## Informace o pozemku

Parcelní číslo:	<a href="#">1970</a>
Obec:	<a href="#">Přelouč [575500]</a>
Katastrální území:	<a href="#">Přelouč [734560]</a>
Číslo LV:	<a href="#">10010</a>
Výměra [m <sup>2</sup> ]:	1026
Typ parcely:	Parcela katastru nemovitostí
Mapový list:	DKM
Určení výměry:	Graficky nebo v digitalizované mapě
Způsob využití:	ostatní komunikace
Druh pozemku:	ostatní plocha



## Vlastníci, jiní oprávnění

### Vlastnické právo

Podíl

Město Přelouč, Československé armády 1665, 53501 Přelouč

## Způsob ochrany nemovitosti

Nejsou evidovány žádné způsoby ochrany.

## Seznam BPEJ

Parcela nemá evidované BPEJ.

## Omezení vlastnického práva

Nejsou evidována žádná omezení.

## Jiné zápisy

### Typ

Změna výměr obnovou operátu

### Řízení, v rámci kterých byl k nemovitosti zapsán cenový údaj

Nemovitost je v územním obvodu, kde státní správu katastru nemovitostí ČR vykonává [Katastrální úřad pro Pardubický kraj, Katastrální pracoviště Pardubice](#)

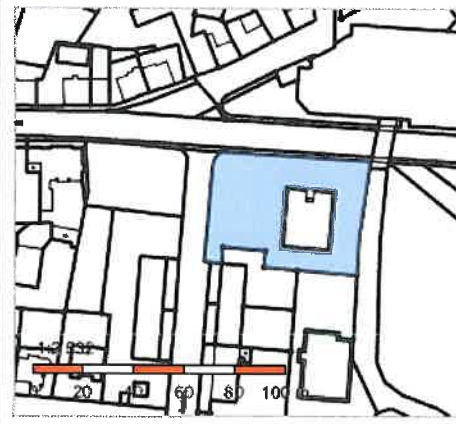
Zobrazené údaje mají informativní charakter. Platnost k 03.10.2019 05:00:00.

© 2004 - 2019 [Český úřad zeměměřický a katastrální](#), Pod sídlištěm 1800/9, Kobylisy, 18211 Praha 8  
Podání určená katastrálním úřadům a pracovištím zasílejte přímo na [jejich e-mail adresu](#).

Verze aplikace: 5.5.6 build 0

## Informace o pozemku

Parcelní číslo:	<a href="#">881/1</a>
Obec:	<a href="#">Přelouč [575500]</a>
Katastrální území:	<a href="#">Přelouč [734560]</a>
Číslo LV:	<a href="#">10010</a>
Výměra [m <sup>2</sup> ]:	2137
Typ parcely:	Parcela katastru nemovitostí
Mapový list:	DKM
Určení výměry:	Graficky nebo v digitalizované mapě
Způsob využití:	ostatní komunikace
Druh pozemku:	ostatní plocha



## Vlastníci, jiní oprávnění

### Vlastnické právo

Podíl

Město Přelouč, Československé armády 1665, 53501 Přelouč

## Způsob ochrany nemovitosti

Nejsou evidovány žádné způsoby ochrany.

## Seznam BPEJ

Parcela nemá evidované BPEJ.

## Omezení vlastnického práva

### Typ

Věcné břemeno chůze a jízdy

## Jiné zápisy

### Typ

Změna výměr obnovou operátu

### Řízení, v rámci kterých byl k nemovitosti zapsán cenový údaj

Nemovitost je v územním obvodu, kde státní správu katastru nemovitostí ČR vykonává [Katastrální úřad pro Pardubický kraj, Katastrální pracoviště Pardubice](#)

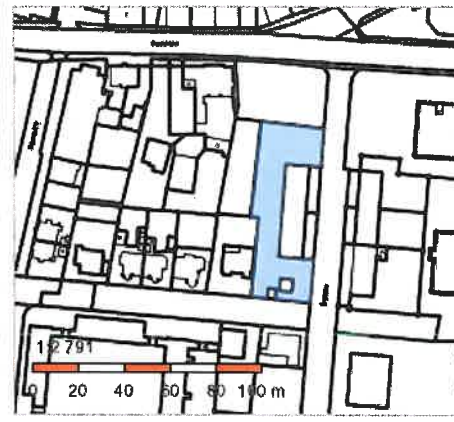
Zobrazené údaje mají informativní charakter. Platnost k 03.10.2019 05:00:00.

© 2004 - 2019 [Český úřad zeměměřický a katastrální](#), Pod sídlištěm 1800/9, Kobylisy, 18211 Praha 8  
Podání určená katastrálním úřadům a pracovištím zasílejte přímo na [jejich e-mail adresu](#).

Verze aplikace: 5.5.6 build 0

## Informace o pozemku

Parcelní číslo:	<a href="#">882/1</a>
Obec:	<a href="#">Přelouč [575500]</a>
Katastrální území:	<a href="#">Přelouč [734560]</a>
Číslo LV:	<a href="#">10010</a>
Výměra [m <sup>2</sup> ]:	1409
Typ parcely:	Parcela katastru nemovitostí
Mapový list:	DKM
Určení výměry:	Ze souřadnic v S-JTSK
Způsob využití:	zeleň
Druh pozemku:	ostatní plocha



## Vlastníci, jiní oprávnění

### Vlastnické právo

Podíl

Město Přelouč, Československé armády 1665, 53501 Přelouč

## Způsob ochrany nemovitosti

Nejsou evidovány žádné způsoby ochrany.

## Seznam BPEJ

Parcela nemá evidované BPEJ.

## Omezení vlastnického práva

Nejsou evidována žádná omezení.

## Jiné zápisy

### Typ

Změna výměr obnovou operátu

### Řízení, v rámci kterých byl k nemovitosti zapsán cenový údaj

Nemovitost je v územním obvodu, kde státní správu katastru nemovitostí ČR vykonává [Katastrální úřad pro Pardubický kraj, Katastrální pracoviště Pardubice](#).

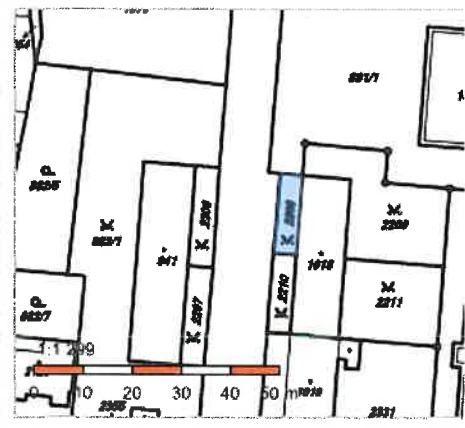
Zobrazené údaje mají informativní charakter. Platnost k 03.10.2019 05:00:00.

© 2004 - 2019 [Český úřad zeměměřický a katastrální](#), Pod sídlištěm 1800/9, Kobylisy, 18211 Praha 8  
Podání určená katastrálními úřady a pracovišti zasílejte přímo na [jejich e-mail adresu](#).

Verze aplikace: 5.5.6 build 0



Parcelní číslo:	<u>2208</u>
Obec:	<u>Přelouč [575500]</u>
Katastrální území:	<u>Přelouč [734560]</u>
Číslo LV:	<u>10010</u>
Výměra [m <sup>2</sup> ]:	75
Typ parcely:	Parcela katastru nemovitostí
Mapový list:	DKM
Určení výměry:	Ze souřadnic v S-JTSK
Způsob využití:	zeleň
Druh pozemku:	ostatní plocha



<b>Vlastnické právo</b>	<b>Podíl</b>
Město Přelouč, Československé armády 1665, 53501 Přelouč	

Nejsou evidovány žádné způsoby ochrany.

Parcela nemá evidované BPEJ.

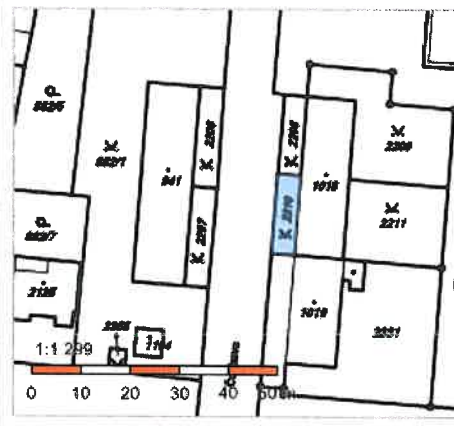
Nejsou evidována žádná omezení.

Typ	Změna výměr obnovou operátu
-----	-----------------------------

Nemovitost je v územním obvodu, kde státní správu katastru nemovitostí ČR vykonává [Katastrální úřad pro Pardubický kraj, Katastrální pracoviště Pardubice](#)

Zobrazené údaje mají informativní charakter. Platnost k 03.10.2019 05:00:00.

Parcelní číslo:	<a href="#">2210</a>
Obec:	<a href="#">Přelouč [575500]</a>
Katastrální území:	<a href="#">Přelouč [734560]</a>
Číslo LV:	<a href="#">10010</a>
Výměra [m <sup>2</sup> ]:	76
Typ parcely:	Parcela katastru nemovitostí
Mapový list:	DKM
Určení výměry:	Ze souřadnic v S-JTSK
Způsob využití:	zeleň
Druh pozemku:	ostatní plocha



## Vlastnické právo

Podíl

Město Přelouč, Československé armády 1665, 53501 Přelouč

Nejsou evidovány žádné způsoby ochrany.

Parcela nemá evidované BPEJ.

Nejsou evidována žádná omezení.

## Typ

### Změna výměr obnovou operátu

Řízení, v rámci kterých byl k nemovitosti zapsán cenový údaj

Nemovitost je v územním obvodu, kde státní správu katastru nemovitostí ČR vykonává [Katastrální úřad pro Pardubický kraj, Katastrální pracoviště Pardubice](#)

Zobrazené údaje mají informativní charakter. Platnost k 03.10.2019 05:00:00.

## Informace o pozemku

Parcelní číslo:	<a href="#">2206</a>
Obec:	<a href="#">Přelouč [575500]</a>
Katastrální území:	<a href="#">Přelouč [734560]</a>
Číslo LV:	<a href="#">10010</a>
Výměra [m <sup>2</sup> ]:	102
Typ parcely:	Parcela katastru nemovitostí
Mapový list:	DKM
Určení výměry:	Ze souřadnic v S-JTSK
Způsob využití:	zeleň
Druh pozemku:	ostatní plocha



## Vlastníci, jiní oprávnění

### Vlastnické právo

Podíl

Město Přelouč, Československé armády 1665, 53501 Přelouč

## Způsob ochrany nemovitosti

Nejsou evidovány žádné způsoby ochrany.

## Seznam BPEJ

Parcela nemá evidované BPEJ.

## Omezení vlastnického práva

Nejsou evidována žádná omezení.

## Jiné zápisy

### Typ

Změna výměr obnovou operátu

### Řízení, v rámci kterých byl k nemovitosti zapsán cenový údaj

Nemovitost je v územním obvodu, kde státní správu katastru nemovitostí ČR vykonává [Katastrální úřad pro Pardubický kraj, Katastrální pracoviště Pardubice](#).

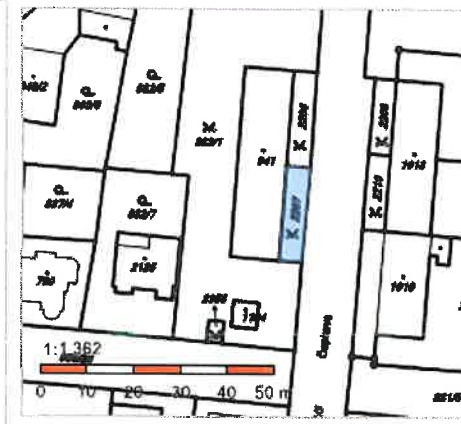
Zobrazené údaje mají informativní charakter. Platnost k 03.10.2019 05:00:00.

© 2004 - 2019 [Český úřad zeměměřický a katastrální](#), Pod sídlištěm 1800/9, Kobyličky, 18211 Praha 8  
Podání určená katastrálním úřadům a pracovištím zasílejte přímo na [jejich e-mail adresu](#).

Verze aplikace: 5.5.6 build 0

## Informace o pozemku

Parcelní číslo:	<a href="#">2207</a>
Obec:	<a href="#">Přelouč [575500]</a>
Katastrální území:	<a href="#">Přelouč [734560]</a>
Číslo LV:	<a href="#">10010</a>
Výměra [m <sup>2</sup> ]:	101
Typ parcely:	Parcela katastru nemovitostí
Mapový list:	DKM
Určení výměry:	Ze souřadnic v S-JTSK
Způsob využití:	zeleň
Druh pozemku:	ostatní plocha



## Vlastníci, jiní oprávnění

### Vlastnické právo

Podíl

Město Přelouč, Československé armády 1665, 53501 Přelouč

## Způsob ochrany nemovitosti

Nejsou evidovány žádné způsoby ochrany.

## Seznam BPEJ

Parcela nemá evidované BPEJ.

## Omezení vlastnického práva

Nejsou evidována žádná omezení.

## Jiné zápisy

### Typ

Změna výměr obnovou operátu

### Řízení, v rámci kterých byl k nemovitosti zapsán cenový údaj

Nemovitost je v územním obvodu, kde státní správu katastru nemovitostí ČR vykonává [Katastrální úřad pro Pardubický kraj, Katastrální pracoviště Pardubice](#)

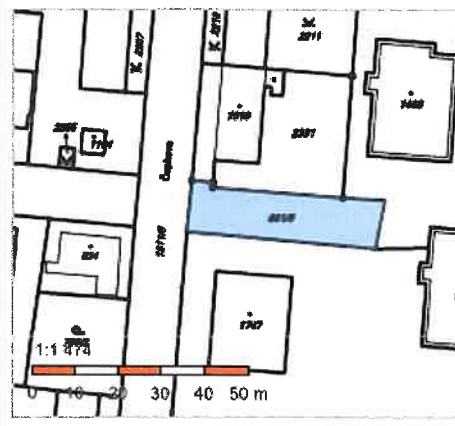
Zobrazené údaje mají informativní charakter. Platnost k 03.10.2019 05:00:00.

© 2004 - 2019 [Český úřad zeměměřický a katastrální](#), Pod sídlištěm 1800/9, Kobylisy, 18211 Praha 8  
Podání určená katastrálním úřadům a pracovištím zasílejte přímo na [jejich e-mail adresu](#).

Verze aplikace: 5.5.6 build 0

## Informace o pozemku

Parcelní číslo:	<a href="#">881/5</a>
Obec:	<a href="#">Přelouč [575500]</a>
Katastrální území:	<a href="#">Přelouč [734560]</a>
Číslo LV:	<a href="#">10010</a>
Výměra [m <sup>2</sup> ]:	483
Typ parcely:	Parcela katastru nemovitostí
Mapový list:	DKM
Určení výměry:	Ze souřadnic v S-JTSK
Způsob využití:	ostatní komunikace
Druh pozemku:	ostatní plocha



## Vlastníci, jiní oprávnění

### Vlastnické právo

Podíl

Město Přelouč, Československé armády 1665, 53501 Přelouč

## Způsob ochrany nemovitosti

Nejsou evidovány žádné způsoby ochrany.

## Seznam BPEJ

Parcela nemá evidované BPEJ.

## Omezení vlastnického práva

Nejsou evidována žádná omezení.

## Jiné zápisy

### Typ

Změna výměr obnovou operátu

Změna číslování parcel

### Řízení, v rámci kterých byl k nemovitosti zapsán cenový údaj

Nemovitost je v územním obvodu, kde státní správu katastru nemovitostí ČR vykonává [Katastrální úřad pro Pardubický kraj, Katastrální pracoviště Pardubice](#)

Zobrazené údaje mají informativní charakter. Platnost k 03.10.2019 05:00:00.

© 2004 - 2019 [Český úřad zeměměřický a katastrální](#), Pod sídlištěm 1800/9, Kobyličky, 18211 Praha 8  
Podání určená katastrálním úřadům a pracovištím zasílejte přímo na [jejich e-mail adresu](#).

Verze aplikace: 5.5.6 build 0

## Informace o pozemku

Parcelní číslo:	<a href="#">876/1</a>
Obec:	<a href="#">Přelouč (575500)</a>
Katastrální území:	<a href="#">Přelouč (734560)</a>
Číslo LV:	<a href="#">10010</a>
Výměra [m <sup>2</sup> ]:	6558
Typ parcely:	Parcela katastru nemovitostí
Mapový list:	DKM
Určení výměry:	Ze souřadnic v S-JTSK
Způsob využití:	jiná plocha
Druh pozemku:	ostatní plocha



## Vlastníci, jiní oprávnění

### Vlastnické právo

Podíl

Město Přelouč, Československé armády 1665, 53501 Přelouč

## Způsob ochrany nemovitosti

Nejsou evidovány žádné způsoby ochrany.

## Seznam BPEJ

Parcela nemá evidované BPEJ.

## Omezení vlastnického práva

### Typ

Věcné břemeno (podle listiny)

Věcné břemeno chůze a jízdy

Věcné břemeno vedení

## Jiné zápisy

### Typ

Změna výměr obnovou operátu

Změna číslování parcel

### Řízení, v rámci kterých byl k nemovitosti zapsán cenový údaj

Nemovitost je v územním obvodu, kde státní správu katastru nemovitostí ČR vykonává [Katastrální úřad pro Pardubický kraj, Katastrální pracoviště Pardubice](#).

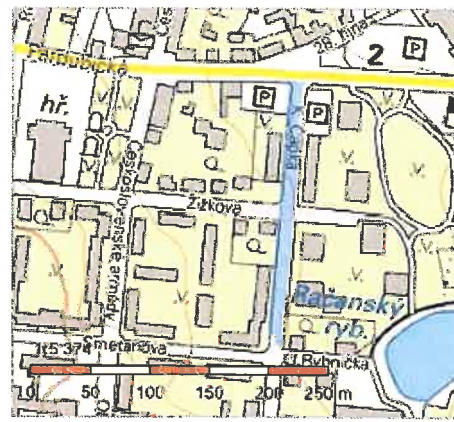
Zobrazené údaje mají informativní charakter. Platnost k 03.10.2019 05:00:00.

© 2004 - 2019 [Český úřad zeměměřický a katastrální](#), Pod sídlištěm 1800/9, Kobylišv. 18211 Praha 8  
Podání určená katastrálním úřadům a pracovištím zasílejte přímo na [jejich e-mail adresu](#).

Verze aplikace: 5.5.6 build 0

## Informace o pozemku

Parcelní číslo:	<a href="#">1811/3</a>
Obec:	<a href="#">Přelouč [575500]</a>
Katastrální území:	<a href="#">Přelouč [734560]</a>
Číslo LV:	<a href="#">10010</a>
Výměra [m²]:	2490
Typ parcely:	Parcela katastru nemovitostí
Mapový list:	DKM
Určení výměry:	Graficky nebo v digitalizované mapě
Způsob využití:	ostatní komunikace
Druh pozemku:	ostatní plocha



## Vlastníci, jiní oprávnění

### Vlastnické právo

Podíl

Město Přelouč, Československé armády 1665, 53501 Přelouč

## Způsob ochrany nemovitosti

Nejsou evidovány žádné způsoby ochrany.

## Seznam BPEJ

Parcela nemá evidované BPEJ.

## Omezení vlastnického práva

### Typ

Věcné břemeno vedení

## Jiné zápisy

### Typ

Změna výměr obnovou operátu

Změna číslování parcel

### Řízení, v rámci kterých byl k nemovitosti zapsán cenový údaj

Nemovitost je v územním obvodu, kde státní správu katastru nemovitostí ČR vykonává [Katastrální úřad pro Pardubický kraj, Katastrální pracoviště Pardubice](#)

Zobrazené údaje mají informativní charakter. Platnost k 03.10.2019 05:00:00.

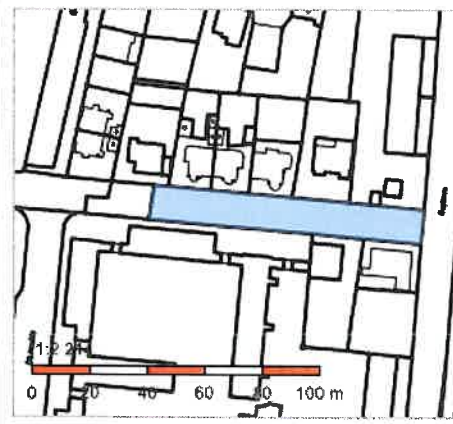
© 2004 - 2019 [Český úřad zeměměřický a katastrální](#), Pod sídlištěm 1800/9, Kobylisy, 18211 Praha 8  
Podání určená katastrálním úřadům a pracovištím zasílejte přímo na [jejich e-mail adresu](#).

Verze aplikace: 5.5.6 build 0



## Informace o pozemku

Parcelní číslo:	<a href="#">905/26</a>
Obec:	<a href="#">Přelouč [575500]</a>
Katastrální území:	<a href="#">Přelouč [734560]</a>
Číslo LV:	<a href="#">10010</a>
Výměra [m <sup>2</sup> ]:	1133
Typ parcely:	Parcela katastru nemovitostí
Mapový list:	DKM
Určení výměry:	Graficky nebo v digitalizované mapě
Způsob využití:	ostatní komunikace
Druh pozemku:	ostatní plocha



## Vlastníci, jiní oprávnění

### Vlastnické právo

Podíl

Město Přelouč, Československé armády 1665, 53501 Přelouč

## Způsob ochrany nemovitosti

Nejsou evidovány žádné způsoby ochrany.

## Seznam BPEJ

Parcela nemá evidované BPEJ.

## Omezení vlastnického práva

Nejsou evidována žádná omezení.

## Jiné zápisy

### Typ

Změna výměr obnovou operátu

Změna číslování parcel

### Řízení, v rámci kterých byl k nemovitosti zapsán cenový údaj

Nemovitost je v územním obvodu, kde státní správu katastru nemovitostí ČR vykonává [Katastrální úřad pro Pardubický kraj, Katastrální pracoviště Pardubice](#)

Zobrazené údaje mají informativní charakter. Platnost k 03.10.2019 05:00:00.

© 2004 - 2019 [Český úřad zeměměřický a katastrální](#), Pod sídlištěm 1800/9, Kobyličky, 18211 Praha 8  
Podání určená katastrálním úřadům a pracovištím zasílejte přímo na [jejich e-mail adresu](#).

Verze aplikace: 5.5.6 build 0

## Informace o pozemku

Parcelní číslo:	<a href="#">882/2</a>
Obec:	<a href="#">Přelouč [575500]</a>
Katastrální území:	<a href="#">Přelouč [734560]</a>
Číslo LV:	<a href="#">10010</a>
Výměra [m²]:	8570
Typ parcely:	Parcela katastru nemovitostí
Mapový list:	DKM
Určení výměry:	Graficky nebo v digitalizované mapě
Způsob využití:	ostatní komunikace
Druh pozemku:	ostatní plocha



## Vlastníci, jiní oprávnění

<b>Vlastnické právo</b>	<b>Podíl</b>
Město Přelouč, Československé armády 1665, 53501 Přelouč	

## Způsob ochrany nemovitosti

Nejsou evidovány žádné způsoby ochrany.

## Seznam BPEJ

Parcela nemá evidované BPEJ.

## Omezení vlastnického práva

<b>Typ</b>
Věcné břemeno (podle listiny)
Věcné břemeno chůze a jízdy
Věcné břemeno vedení

## Jiné zápisy

<b>Typ</b>
Změna výměr obnovou operátu

### Řízení, v rámci kterých byl k nemovitosti zapsán cenový údaj

Nemovitost je v územním obvodu, kde státní správu katastru nemovitostí ČR vykonává [Katastrální úřad pro Pardubický kraj, Katastrální pracoviště Pardubice](#)

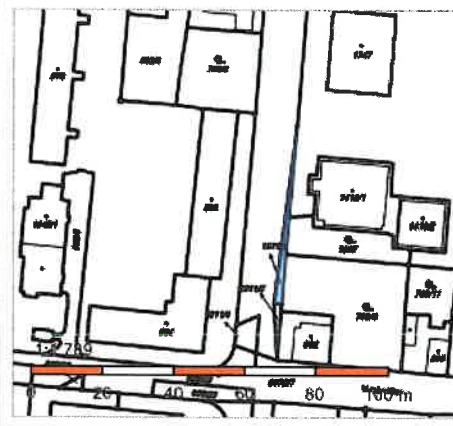
Zobrazené údaje mají informativní charakter. Platnost k 03.10.2019 05:00:00.

© 2004 - 2019 [Český úřad zeměměřický a katastrální](#), Pod sídlištěm 1800/9, Kobylisy, 18211 Praha 8  
Podání určená katastrálním úřadům a pracovištím zasílejte přímo na [jejich e-mail adresu](#).

Verze aplikace: 5.5.6 build 0

## Informace o pozemku

Parcelní číslo:	<a href="#">1811/6</a>
Obec:	<a href="#">Přelouč [575500]</a>
Katastrální území:	<a href="#">Přelouč [734560]</a>
Číslo LV:	<a href="#">10010</a>
Výměra [m²]:	54
Typ parcely:	Parcela katastru nemovitostí
Mapový list:	DKM
Určení výměry:	Graficky nebo v digitalizované mapě
Způsob využití:	ostatní komunikace
Druh pozemku:	ostatní plocha



## Vlastníci, jiní oprávnění

### Vlastnické právo

Podíl

Město Přelouč, Československé armády 1665, 53501 Přelouč

## Způsob ochrany nemovitosti

Nejsou evidovány žádné způsoby ochrany.

## Seznam BPEJ

Parcela nemá evidované BPEJ.

## Omezení vlastnického práva

Nejsou evidována žádná omezení.

## Jiné zápisy

Nejsou evidovány žádné jiné zápisy.

### Řízení, v rámci kterých byl k nemovitosti zapsán cenový údaj

Více informací k cenovým údajům naleznete v k aplikaci.

Nemovitost je v územním obvodu, kde státní správu katastru nemovitostí ČR vykonává [Katastrální úřad pro Pardubický kraj, Katastrální pracoviště Pardubice](#).

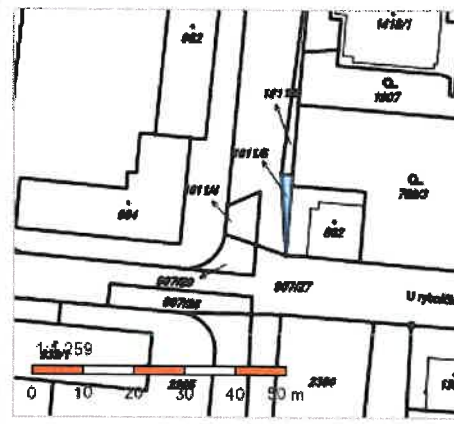
Zobrazené údaje mají informativní charakter. Platnost k 03.10.2019 05:00:00.

© 2004 - 2019 [Český úřad zeměměřický a katastrální](#), Pod sídlištěm 1800/3, Kobylisy 18211 Praha 8  
Podání určená katastrálním úřadům a pracovištím zasílejte přímo na [jejich e-mail adresu](#).

Verze aplikace: 5.5.6 build 0

## Informace o pozemku

Parcelní číslo:	<a href="#">1811/5</a>
Obec:	<a href="#">Přelouč [575500]</a>
Katastrální území:	<a href="#">Přelouč [734560]</a>
Číslo LV:	<a href="#">1500</a>
Výměra [m <sup>2</sup> ]:	18
Typ parcely:	Parcela katastru nemovitostí
Mapový list:	DKM
Určení výměry:	Graficky nebo v digitalizované mapě
Způsob využití:	ostatní komunikace
Druh pozemku:	ostatní plocha



## Vlastníci, jiní oprávnění

Vlastnické právo	Podíl
Brzica Aleš, K. Čapka 803, 53501 Přelouč	1/2
Brzicová Marie, K. Čapka 803, 53501 Přelouč	1/2

## Způsob ochrany nemovitosti

Nejsou evidovány žádné způsoby ochrany.

## Seznam BPEJ

Parcela nemá evidované BPEJ.

## Omezení vlastnického práva

Typ
Zástavní právo smluvní

## Jiné zápisy

Typ
Změna výměr obnovou operátu
Změna číslování parcel

### Řízení, v rámci kterých byl k nemovitosti zapsán cenový údaj

Nemovitost je v územním obvodu, kde státní správu katastru nemovitostí ČR vykonává [Katastrální úřad pro Pardubický kraj, Katastrální pracoviště Pardubice](#)

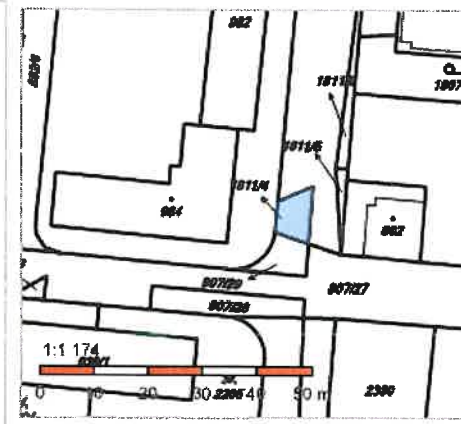
Zobrazené údaje mají informativní charakter. Platnost k 03.10.2019 05:00:00.

© 2004 - 2019 Český úřad zeměměřický a katastrální, Pod sídlištěm 1800/9, Kobylisy 18211 Praha 8  
Podání určená katastrálním úřadům a pracovištím zasílejte přímo na jejich e-mail adresu

Verze aplikace: 5.5.6 build 0

## Informace o pozemku

Parcelní číslo:	<a href="#">1811/4</a>
Obec:	<a href="#">Přelouč [575500]</a>
Katastrální území:	<a href="#">Přelouč [734560]</a>
Číslo LV:	<a href="#">633</a>
Výměra [m <sup>2</sup> ]:	51
Typ parcely:	Parcela katastru nemovitostí
Mapový list:	DKM
Určení výměry:	Graficky nebo v digitalizované mapě
Způsob využití:	ostatní komunikace
Druh pozemku:	ostatní plocha



## Vlastníci, jiní oprávnění

### Vlastnické právo

Podíl

Novák Tomáš, Raabova 698, Bílé Předměstí, 53003 Pardubice

## Způsob ochrany nemovitosti

Nejsou evidovány žádné způsoby ochrany.

## Seznam BPEJ

Parcela nemá evidované BPEJ.

## Omezení vlastnického práva

Nejsou evidována žádná omezení.

## Jiné zápisy

### Typ

Změna výměr obnovou operátu

Změna číslování parcel

### Řízení, v rámci kterých byl k nemovitosti zapsán cenový údaj

Nemovitost je v územním obvodu, kde státní správu katastru nemovitostí ČR vykonává [Katastrální úřad pro Pardubický kraj, Katastrální pracoviště Pardubice](#)

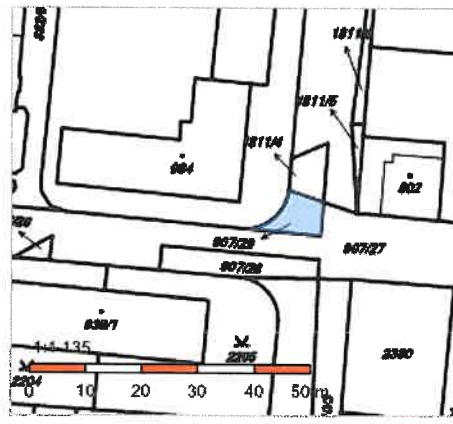
Zobrazené údaje mají informativní charakter. Platnost k 03.10.2019 05:00:00.

© 2004 - 2019 [Český úřad zeměměřický a katastrální](#), Pod sídlištěm 1800/9, Kobyličky, 18211 Praha 8  
Podání určená katastrálním úřadům a pracovištím zasílejte přímo na [jejich e-mail adresu](#).

Verze aplikace: 5.5.6 build 0

## Informace o pozemku

Parcelní číslo:	<a href="#">907/29</a>
Obec:	<a href="#">Přelouč [575500]</a>
Katastrální území:	<a href="#">Přelouč [734560]</a>
Číslo LV:	<a href="#">633</a>
Výměra [m <sup>2</sup> ]:	56
Typ parcely:	Parcela katastru nemovitostí
Mapový list:	DKM
Určení výměry:	Graficky nebo v digitalizované mapě
Způsob využití:	ostatní komunikace
Druh pozemku:	ostatní plocha



## Vlastníci, jiní oprávnění

### Vlastnické právo

Podíl

Novák Tomáš, Raabova 698, Bílé Předměstí, 53003 Pardubice

## Způsob ochrany nemovitosti

Nejsou evidovány žádné způsoby ochrany.

## Seznam BPEJ

Parcela nemá evidované BPEJ.

## Omezení vlastnického práva

Nejsou evidována žádná omezení.

## Jiné zápisy

### Typ

Změna výměr obnovou operátu

Změna číslování parcel

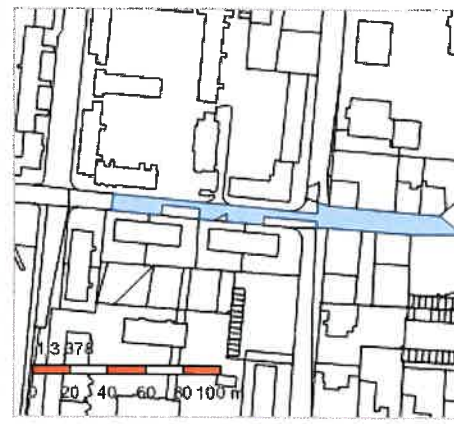
### Řízení, v rámci kterých byl k nemovitosti zapsán cenový údaj

Nemovitost je v územním obvodu, kde státní správu katastru nemovitostí ČR vykonává [Katastrální úřad pro Pardubický kraj, Katastrální pracoviště Pardubice](#)

Zobrazené údaje mají informativní charakter. Platnost k 03.10.2019 05:00:00.

## Informace o pozemku

Parcelní číslo:	<a href="#">907/27</a>
Obec:	<a href="#">Přelouč [575500]</a>
Katastrální území:	<a href="#">Přelouč [734560]</a>
Číslo LV:	<a href="#">10010</a>
Výměra [m²]:	1513
Typ parcely:	Parcela katastru nemovitostí
Mapový list:	DKM
Určení výměry:	Graficky nebo v digitalizované mapě
Způsob využití:	ostatní komunikace
Druh pozemku:	ostatní plocha



## Vlastníci, jiní oprávnění

<b>Vlastnické právo</b>	<b>Podíl</b>
Město Přelouč, Československé armády 1665, 53501 Přelouč	

## Způsob ochrany nemovitosti

Nejsou evidovány žádné způsoby ochrany.

## Seznam BPEJ

Parcela nemá evidované BPEJ.

## Omezení vlastnického práva

<b>Typ</b>
Věcné břemeno chůze a jízdy

## Jiné zápisy

<b>Typ</b>
Změna výměr obnovou operátu
Změna číslování parcel

## Řízení, v rámci kterých byl k nemovitosti zapsán cenový údaj

Nemovitost je v územním obvodu, kde státní správu katastru nemovitostí ČR vykonává [Katastrální úřad pro Pardubický kraj, Katastrální pracoviště Pardubice](#)

Zobrazené údaje mají informativní charakter. Platnost k 03.10.2019 05:00:00.

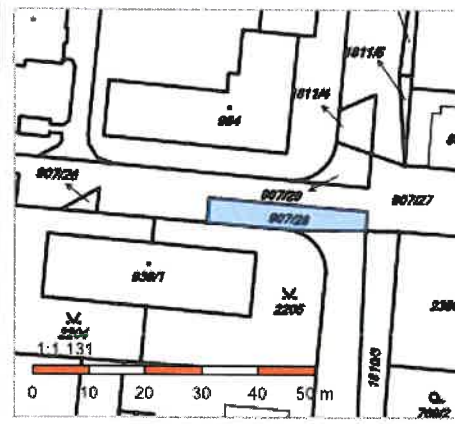
© 2004 - 2019 [Český úřad zeměměřický a katastrální](#), Pod sídlištěm 1800/9, Kobylisy 18211 Praha 8  
Podání určená katastrálním úřadům a pracovištím zasílejte přímo na [jejich e-mail adresu](#).

Verze aplikace: 5.5.6 build 0



## Informace o pozemku

Parcelní číslo:	<a href="#">907/28</a>
Obec:	<a href="#">Přelouč [575500]</a>
Katastrální území:	<a href="#">Přelouč [734560]</a>
Číslo LV:	<a href="#">633</a>
Výměra [m <sup>2</sup> ]:	117
Typ parcely:	Parcela katastru nemovitostí
Mapový list:	DKM
Určení výměry:	Graficky nebo v digitalizované mapě
Způsob využití:	ostatní komunikace
Druh pozemku:	ostatní plocha



## Vlastníci, jiní oprávnění

### Vlastnické právo

Podíl

Novák Tomáš, Raabova 698, Bílé Předměstí, 53003 Pardubice

## Způsob ochrany nemovitosti

Nejsou evidovány žádné způsoby ochrany.

## Seznam BPEJ

Parcela nemá evidované BPEJ.

## Omezení vlastnického práva

Nejsou evidována žádná omezení.

## Jiné zápisy

### Typ

Změna výměr obnovou operátu

Změna číslování parcel

### Řízení, v rámci kterých byl k nemovitosti zapsán cenový údaj

Nemovitost je v územním obvodu, kde státní správu katastru nemovitostí ČR vykonává [Katastrální úřad pro Pardubický kraj, Katastrální pracoviště Pardubice](#)

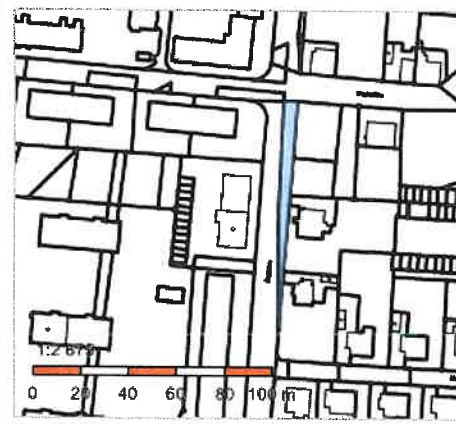
Zobrazené údaje mají informativní charakter. Platnost k 03.10.2019 05:00:00.

© 2004 - 2019 [Český úřad zeměměřický a katastrální](#), Pod sídlištěm 1800/9, Kobylisy, 18211 Praha 8  
Podání určená katastrálním úřadům a pracovištím zasílejte přímo na [jejich e-mail adresu](#).

Verze aplikace: 5.5.6 build 0

## Informace o pozemku

Parcelní číslo:	<a href="#">1810/3</a>
Obec:	<a href="#">Přelouč [575500]</a>
Katastrální území:	<a href="#">Přelouč [734560]</a>
Číslo LV:	<a href="#">10010</a>
Výměra [m <sup>2</sup> ]:	340
Typ parcely:	Parcela katastru nemovitostí
Mapový list:	DKM
Určení výměry:	Graficky nebo v digitalizované mapě
Způsob využití:	ostatní komunikace
Druh pozemku:	ostatní plocha



## Vlastníci, jiní oprávnění

### Vlastnické právo

Podíl

Město Přelouč, Československé armády 1665, 53501 Přelouč

## Způsob ochrany nemovitosti

Nejsou evidovány žádné způsoby ochrany.

## Seznam BPEJ

Parcela nemá evidované BPEJ.

## Omezení vlastnického práva

Nejsou evidována žádná omezení.

## Jiné zápisy

### Typ

Změna výměr obnovou operátu

Změna číslování parcel

### Řízení, v rámci kterých byl k nemovitosti zapsán cenový údaj

Nemovitost je v územním obvodu, kde státní správu katastru nemovitostí ČR vykonává [Katastrální úřad pro Pardubický kraj, Katastrální pracoviště Pardubice](#)

Zobrazené údaje mají informativní charakter. Platnost k 03.10.2019 05:00:00.

© 2004 - 2019 [Český úřad zeměměřický a katastrální](#), Pod sídlištěm 1800/9, Kobylisy, 18211 Praha 8  
Podání určená katastrálním úřadům a pracovištím zasílejte přímo na [jejich e-mail adresu](#).

Verze aplikace: 5.5.6 build 0

## Informace o pozemku

Parcelní číslo:	<a href="#">2205</a>
Obec:	<a href="#">Přelouč [575500]</a>
Katastrální území:	<a href="#">Přelouč [734560]</a>
Číslo LV:	<a href="#">10010</a>
Výměra [m <sup>2</sup> ]:	570
Typ parcely:	Parcela katastru nemovitostí
Mapový list:	DKM
Určení výměry:	Ze souřadnic v S-JTSK
Způsob využití:	zeleň
Druh pozemku:	ostatní plocha



## Vlastníci, jiní oprávnění

### Vlastnické právo

Podíl

Město Přelouč, Československé armády 1665, 53501 Přelouč

## Způsob ochrany nemovitosti

Nejsou evidovány žádné způsoby ochrany.

## Seznam BPEJ

Parcela nemá evidované BPEJ.

## Omezení vlastnického práva

Nejsou evidována žádná omezení.

## Jiné zápisy

### Typ

Změna výměr obnovou operátu

Změna číslování parcel

### Řízení, v rámci kterých byl k nemovitosti zapsán cenový údaj

Nemovitost je v územním obvodu, kde státní správu katastru nemovitostí ČR vykonává [Katastrální úřad pro Pardubický kraj, Katastrální pracoviště Pardubice](#)

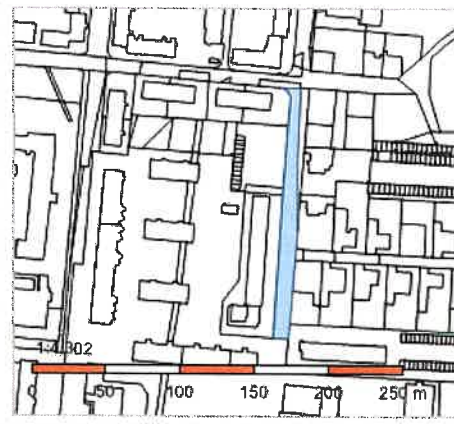
Zobrazené údaje mají informativní charakter. Platnost k 03.10.2019 05:00:00.

© 2004 - 2019 [Český úřad zeměměřický a katastrální](#), Pod sídlištěm 1800/9, Kobylisy, 18211 Praha 8  
Podání určená katastrálním úřadům a pracovištím zasílejte přímo na [jejich e-mail adresu](#).

Verze aplikace: 5.5.6 build 0

## Informace o pozemku

Parcelní číslo:	<a href="#">1810/1</a>
Obec:	<a href="#">Přelouč [575500]</a>
Katastrální území:	<a href="#">Přelouč [734560]</a>
Číslo LV:	<a href="#">633</a>
Výměra [m <sup>2</sup> ]:	1677
Typ parcely:	Parcela katastru nemovitostí
Mapový list:	DKM
Určení výměry:	Graficky nebo v digitalizované mapě
Způsob využití:	ostatní komunikace
Druh pozemku:	ostatní plocha



## Vlastníci, jiní oprávnění

### Vlastnické právo

Podíl

Novák Tomáš, Raabova 698, Bílé Předměstí, 53003 Pardubice

## Způsob ochrany nemovitosti

Nejsou evidovány žádné způsoby ochrany.

## Seznam BPEJ

Parcela nemá evidované BPEJ.

## Omezení vlastnického práva

Nejsou evidována žádná omezení.

## Jiné zápisy

### Typ

Změna výměr obnovou operátu

Změna číslování parcel

### Řízení, v rámci kterých byl k nemovitosti zapsán cenový údaj

Nemovitost je v územním obvodu, kde státní správu katastru nemovitostí ČR vykonává [Katastrální úřad pro Pardubický kraj, Katastrální pracoviště Pardubice](#)

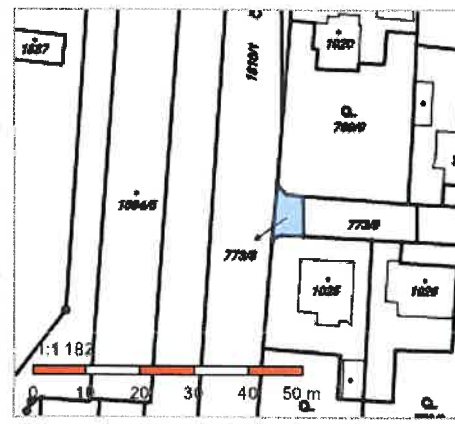
Zobrazené údaje mají informativní charakter. Platnost k 03.10.2019 05:00:00.

© 2004 - 2019 [Český úřad zeměměřický a katastrální](#), Pod sídlištěm 1800/9, Kobylisy, 18211 Praha 8  
Podání určená katastrálním úřadům a pracovištím zasílejte přímo na [jejich e-mail adresu](#).

Verze aplikace: 5.5.6 build 0

## Informace o pozemku

Parcelní číslo:	<a href="#">773/8</a>
Obec:	<a href="#">Přelouč [575500]</a>
Katastrální území:	<a href="#">Přelouč [734560]</a>
Číslo LV:	<a href="#">10010</a>
Výměra [m <sup>2</sup> ]:	42
Typ parcely:	Parcela katastru nemovitostí
Mapový list:	DKM
Určení výměry:	Graficky nebo v digitalizované mapě
Způsob využití:	ostatní komunikace
Druh pozemku:	ostatní plocha



## Vlastníci, jiní oprávnění

### Vlastnické právo

Podíl

Město Přelouč, Československé armády 1665, 53501 Přelouč

## Způsob ochrany nemovitosti

Nejsou evidovány žádné způsoby ochrany.

## Seznam BPEJ

Parcela nemá evidované BPEJ.

## Omezení vlastnického práva

Nejsou evidována žádná omezení.

## Jiné zápisy

### Typ

Změna výměr obnovou operátu

Změna číslování parcel

### Řízení, v rámci kterých byl k nemovitosti zapsán cenový údaj

Nemovitost je v územním obvodu, kde státní správu katastru nemovitostí ČR vykonává [Katastrální úřad pro Pardubický kraj, Katastrální pracoviště Pardubice](#)

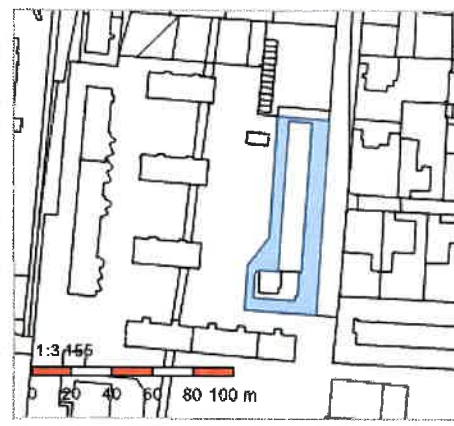
Zobrazené údaje mají informativní charakter. Platnost k 03.10.2019 05:00:00.

© 2004 - 2019 [Český úřad zeměměřický a katastrální](#), Pod sídlištěm 1800/9, Kobyličky, 18211 Praha 8  
Podání určená katastrálním úřadům a pracovištím zasílejte přímo na [jejich e-mail adresu](#).

Verze aplikace: 5.5.6 build 0

## Informace o pozemku

Parcelní číslo:	<a href="#">758/8</a>
Obec:	<a href="#">Přelouč [575500]</a>
Katastrální území:	<a href="#">Přelouč [734560]</a>
Číslo LV:	<a href="#">10010</a>
Výměra [m <sup>2</sup> ]:	1635
Typ parcely:	Parcela katastru nemovitostí
Mapový list:	DKM
Určení výměry:	Ze souřadnic v S-JTSK
Způsob využití:	ostatní komunikace
Druh pozemku:	ostatní plocha



## Vlastníci, jiní oprávnění

<b>Vlastnické právo</b>	Podíl
Město Přelouč, Československé armády 1665, 53501 Přelouč	

## Způsob ochrany nemovitosti

Nejsou evidovány žádné způsoby ochrany.

## Seznam BPEJ

Parcela nemá evidované BPEJ.

## Omezení vlastnického práva

<b>Typ</b>
Věcné břemeno (podle listiny)

## Jiné zápisy

<b>Typ</b>
Změna výměr obnovou operátu

### Řízení, v rámci kterých byl k nemovitosti zapsán cenový údaj

Nemovitost je v územním obvodu, kde státní správu katastru nemovitostí ČR vykonává [Katastrální úřad pro Pardubický kraj, Katastrální pracoviště Pardubice](#)

Zobrazené údaje mají informativní charakter. Platnost k 03.10.2019 05:00:00.

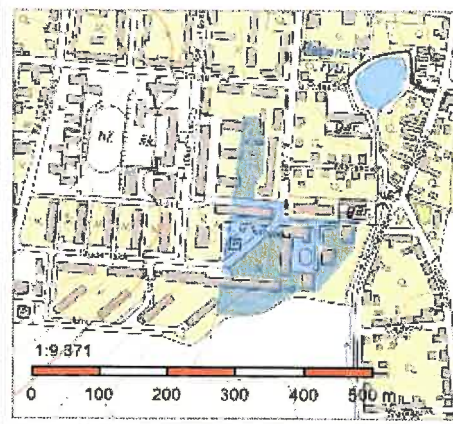
© 2004 - 2019 [Český úřad zeměměřičský a katastrální](#), Pod sídlištěm 1800/9, Kobylisy, 18211 Praha 8  
Podání určená katastrálním úřadům a pracovištím zasílejte přímo na [jejich e-mail adresu](#).

Verze aplikace: 5.5.6 build 0



## Informace o pozemku

Parcelní číslo:	<a href="#">763/1</a>
Obec:	<a href="#">Přelouč [575500]</a>
Katastrální území:	<a href="#">Přelouč [734560]</a>
Číslo LV:	<a href="#">10010</a>
Výměra [m²]:	21960
Typ parcely:	Parcela katastru nemovitostí
Mapový list:	DKM
Určení výměry:	Graficky nebo v digitalizované mapě
Způsob využití:	jiná plocha
Druh pozemku:	ostatní plocha



## Vlastníci, jiní oprávnění

### Vlastnické právo

Podíl

Město Přelouč, Československé armády 1665, 53501 Přelouč

## Způsob ochrany nemovitosti

Nejsou evidovány žádné způsoby ochrany.

## Seznam BPEJ

Parcela nemá evidované BPEJ.

## Omezení vlastnického práva

### Typ

Věcné břemeno (podle listiny)

Věcné břemeno chůze a jízdy

## Jiné zápisy

### Typ

Změna výměr obnovou operátu

Změna číslování parcel

### Řízení, v rámci kterých byl k nemovitosti zapsán cenový údaj

Nemovitost je v územním obvodu, kde státní správu katastru nemovitostí ČR vykonává [Katastrální úřad pro Pardubický kraj, Katastrální pracoviště Pardubice](#)

Zobrazené údaje mají informativní charakter. Platnost k 03.10.2019 05:00:00.

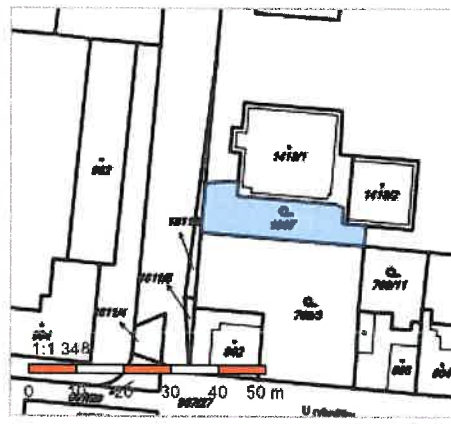
© 2004 - 2019 [Český úřad zeměměřický a katastrální](#), Pod sídlištěm 1800/9, Kobylisy, 18211 Praha 8  
Podání určená katastrálním úřadům a pracovištím zasílejte přímo na [jejich e-mail adresu](#).

Verze aplikace: 5.5.6 build 0



## Informace o pozemku

Parcelní číslo:	<a href="#">1907</a>
Obec:	<a href="#">Přelouč [575500]</a>
Katastrální území:	<a href="#">Přelouč [734560]</a>
Číslo LV:	<a href="#">10010</a>
Výměra [m <sup>2</sup> ]:	284
Typ parcely:	Parcela katastru nemovitostí
Mapový list:	DKM
Určení výměry:	Ze souřadnic v S-JTSK
Druh pozemku:	zahrada



## Vlastníci, jiní oprávnění

### Vlastnické právo

Podíl

Město Přelouč, Československé armády 1665, 53501 Přelouč

## Způsob ochrany nemovitosti

### Název

zemědělský půdní fond

## Seznam BPEJ

BPEJ	Výměra
<a href="#">30700</a>	284

## Omezení vlastnického práva

Nejsou evidována žádná omezení.

## Jiné zápisy

### Typ

Změna výměr obnovou operátu

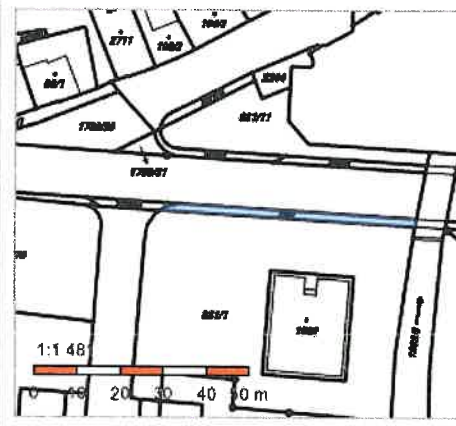
### Řízení, v rámci kterých byl k nemovitosti zapsán cenový údaj

Nemovitost je v územním obvodu, kde státní správu katastru nemovitostí ČR vykonává [Katastrální úřad pro Pardubický kraj, Katastrální pracoviště Pardubice](#)

Zobrazené údaje mají informativní charakter. Platnost k 03.10.2019 05:00:00.

## Informace o pozemku

Parcelní číslo:	<a href="#">2199</a>
Obec:	<a href="#">Přelouč [575500]</a>
Katastrální území:	<a href="#">Přelouč [734560]</a>
Číslo LV:	<a href="#">10010</a>
Výměra [m <sup>2</sup> ]:	105
Typ parcely:	Parcela katastru nemovitostí
Mapový list:	DKM
Určení výměry:	Ze souřadnic v S-JTSK
Způsob využití:	ostatní komunikace
Druh pozemku:	ostatní plocha



## Vlastníci, jiní oprávnění

### Vlastnické právo

Podíl

Město Přelouč, Československé armády 1665, 53501 Přelouč

## Způsob ochrany nemovitosti

Nejsou evidovány žádné způsoby ochrany.

## Seznam BPEJ

Parcela nemá evidované BPEJ.

## Omezení vlastnického práva

Nejsou evidována žádná omezení.

## Jiné zápisy

### Typ

Změna výměr obnovou operátu

### Řízení, v rámci kterých byl k nemovitosti zapsán cenový údaj

Nemovitost je v územním obvodu, kde státní správu katastru nemovitostí ČR vykonává [Katastrální úřad pro Pardubický kraj, Katastrální pracoviště Pardubice](#).

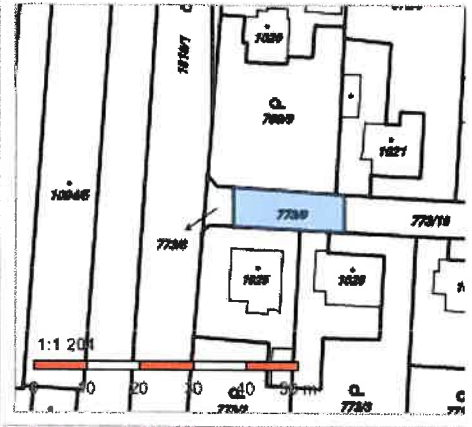
Zobrazené údaje mají informativní charakter. Platnost k 03.10.2019 05:00:00.

© 2004 - 2019 [Český úřad zeměměřický a katastrální](#), Pod sídlištěm 1800/9, Kobyličky, 18211 Praha 8  
Podání určená katastrálními úřady a pracovišti zasílejte přímo na [jejich e-mail adresu](#).

Verze aplikace: 5.5.6 build 0

## Informace o pozemku

Parcelní číslo:	<a href="#">773/9</a>
Obec:	<a href="#">Přelouč [575500]</a>
Katastrální území:	<a href="#">Přelouč [734560]</a>
Číslo LV:	<a href="#">10010</a>
Výměra [m²]:	151
Typ parcely:	Parcela katastru nemovitostí
Mapový list:	DKM
Určení výměry:	Graficky nebo v digitalizované mapě
Způsob využití:	ostatní komunikace
Druh pozemku:	ostatní plocha



## Vlastníci, jiní oprávnění

### Vlastnické právo

Podíl

Město Přelouč, Československé armády 1665, 53501 Přelouč

## Způsob ochrany nemovitosti

Nejsou evidovány žádné způsoby ochrany.

## Seznam BPEJ

Parcela nemá evidované BPEJ.

## Omezení vlastnického práva

Nejsou evidována žádná omezení.

## Jiné zápisy

Nejsou evidovány žádné jiné zápisy.

### Řízení, v rámci kterých byl k nemovitosti zapsán cenový údaj

Více informací k cenovým údajům naleznete v k aplikaci.

Nemovitost je v územním obvodu, kde státní správu katastru nemovitostí ČR vykonává [Katastrální úřad pro Pardubický kraj, Katastrální pracoviště Pardubice](#)

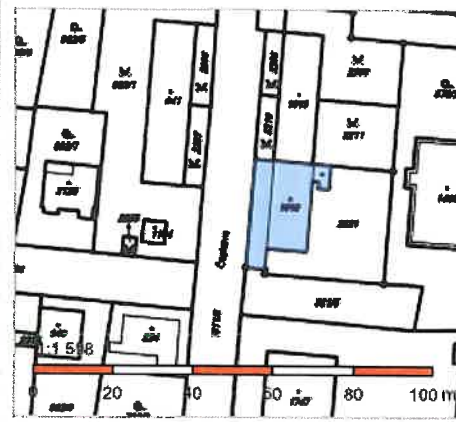
Zobrazené údaje mají informativní charakter. Platnost k 03.10.2019 05:00:00.

© 2004 - 2019 [Český úřad zeměměřický a katastrální](#), Pod sídlištěm 1800/9, Kobyličky, 18211 Praha 8  
Podání určená katastrálním úřadům a pracovištím zasílejte přímo na [jejich e-mail adresu](#).

Verze aplikace: 5.5.6 build 0

## Informace o pozemku

Parcelní číslo:	<a href="#">st. 1019</a>
Obec:	<a href="#">Přelouč [575500]</a>
Katastrální území:	<a href="#">Přelouč [734560]</a>
Číslo LV:	<a href="#">12385</a>
Výměra [m²]:	375
Typ parcely:	Parcela katastru nemovitostí
Mapový list:	DKM
Určení výměry:	Ze souřadnic v S-JTSK
Druh pozemku:	zastavěná plocha a nádvoří
Stavba na pozemku:	<a href="#">č. p. 955</a>



## Vlastníci, jiní oprávnění

Vlastnické právo	Podíl
B.N.P. elektro s.r.o., K. Čapka 955, 53501 Přelouč	10307/13353
SJM Kasal Zdeněk a Kasalová Alena Ing., K. Čapka 955, 53501 Přelouč	3041/26706
SJM Živný Milan a Živná Věra, K. Čapka 955, 53501 Přelouč	1017/8902

## Způsob ochrany nemovitosti

Nejsou evidovány žádné způsoby ochrany.

## Seznam BPEJ

Parcela nemá evidované BPEJ.

## Omezení vlastnického práva

### Typ

Upozornění: Omezení a jiné zápisy vztahující se ke spoluvlastníkům se zobrazují u příslušných jednotek

## Jiné zápisy

### Typ

Upozornění: Omezení a jiné zápisy vztahující se ke spoluvlastníkům se zobrazují u příslušných jednotek

### Řízení, v rámci kterých byl k nemovitosti zapsán cenový údaj

Nemovitost je v územním obvodu, kde státní správu katastru nemovitostí ČR vykonává [Katastrální úřad pro Pardubický kraj, Katastrální pracoviště Pardubice](#)

Zobrazené údaje mají informativní charakter. Platnost k 03.10.2019 05:00:00.

© 2004 - 2019 [Český úřad zeměměřický a katastrální](#), Pod sídlištěm 1800/9, Kobylisy, 18211 Praha 8  
Podání určená katastrálním úřadům a pracovištím zasílejte přímo na [jejich e-mail adresu](#)

Verze aplikace: 5.5.6 build 0



MUPCX00CBD8Q

# MĚSTSKÝ ÚŘAD PŘELOUČ

## ODBOR STAVEBNÍ

Československé armády 1665, 535 33 Přelouč

Spis.zn.: ST/17662/2019/Ju  
Č.j.: MUPC 18004/2019  
Spis.,skart.znak 280.10, S, 5  
Vyřizuje: Ing. Jiří Jura  
Tel.: 466 094 150  
E-mail: jiri.jura@mestoprelouc.cz

Datum: 4.9.2019

### Žadatel:

Město Přelouč, Československé armády 1665, 535 33 Přelouč

### Účastníci řízení:

Město Přelouč, IČ 00274101, se sídlem Československé armády 1665, 535 33 Přelouč, zastoupené na základě plné moci PRODIN a.s., IČ 25292161, se sídlem Pardubice - Zelené Předměstí, Jiráskova 169, PSČ 53002

## ROZHODNUTÍ

### Výroková část:

Městský úřad Přelouč, odbor stavební, jako silniční správní úřad příslušný podle § 40, odst. 5, písm. b) zákona č. 13/1997 Sb., o pozemních komunikacích ve znění pozdějších předpisů (dále jen „zákon o pozemních komunikacích“) rozhodl v řízení o žádosti **města Přelouče, IČ 00274101, se sídlem Československé armády 1665, 535 33 Přelouč**, zastoupeného na základě plné moci společností PRODIN a.s., IČ 25292161, se sídlem Pardubice - Zelené Předměstí, Jiráskova 169, PSČ 53002 (dále „Žadatel“), podané dne 27.08.2019 ve věci zvláštního užívání místních komunikací K. Čapka, Žižkova, U Rybníčka a Mánesova v obci a katastrálním Přelouč, takto:

Podle ustanovení § 25 odst. 6 písm. d) a § 36 zákona o pozemních komunikacích a § 40, odst. 10 vyhlášky č. 104/1997 Sb., kterou se provádí zákon o pozemních komunikacích

### povoluje

zvláštní užívání pozemní komunikace – umístění inženýrských sítí a jiných nadzemních nebo podzemních vedení všeho druhu v silničním pozemku, za těchto podmínek:

1. Povolení se vztahuje na umístění kabelového vedení veřejného osvětlení (dále „VO“) a kabelového vedení napájení kamerového systému do pozemku místních komunikací (dále „MK“) K. Čapka, Žižkova, U Rybníčka a Mánesova (pozemky p.č. 1811/3, 905/26, 1811/5, 1811/6, 907/27, 1810/3, 1810/1, 773/8, 763/1 v obci a katastrálním Přelouč) podle předložené situace (výkres C.2 SO 401 – Veřejné osvětlení) z data 08.2019, kterou vypracoval Ing. Petr Koza:
  - a) podélné umístění kabelového vedení VO v levostranném chodníku MK K. Čapka v úseku od čp. 1133 po křižovatku s MK U Rybníčka v délce cca 35 m – realizace podélným výkopem v krytu chodníku
  - b) příčné umístění kabelového vedení VO ve vozovce MK K. Čapka u čp. 955 v délce cca 10 m – realizace protlakem
  - c) podélné umístění kabelového vedení VO v MK Žižkova u křižovatky s MK K. Čapka (směrem k trafostanici) v délce cca 12 m - realizace podélným výkopem v krytu chodníku

- d) podálné a příčné umístění kabelového vedení VO (beznapěťová propojka) ve vozovce a chodníku MK K. Čapka u čp. 1030 v celkové délce cca 22 m – realizace podélným výkopem v chodníku a příčným protlakem ve vozovce
  - e) umístění kabelového vedení VO (CYKY-J 4x16) ve vozovce MK K. Čapka u čp. 1063 v délce cca 10 m – realizace příčným protlakem ve vozovce
  - f) příčné umístění kabelového vedení VO (CYKY-J 4x16) ve vozovce MK U Rybníčka u křižovatky s MK K. Čapka v délce cca 10 m – realizace protlakem
  - g) podélné umístění kabelového vedení VO (CYKY-J 4x16) v chodníku MK Mánesova u čp. 984 v délce cca 15 m – realizace podélným výkopem
  - h) podélné umístění kabelového vedení napájení kamerového systému (CYKY-J 4x10) v levostranném chodníku MK K. Čapka v úseku od čp. 1133 po křižovatku s MK U Rybníčka v délce cca 35 m – realizace podélným výkopem v krytu chodníku
  - i) podélné umístění kabelového vedení napájení kamerového systému (CYKY-J 4x10) v levostranném chodníku MK K. Čapka v úseku od křižovatky s MK U Rybníčka po křižovatku s MK Mánesova v délce cca 110 m – realizace podélným výkopem v krytu chodníku
  - j) podélné umístění kabelového vedení napájení kamerového systému (CYKY-J 4x10) v levostranném chodníku MK K. Čapka v úseku od křižovatky s MK Mánesova po čp. 1116 křižovatku s MK Mánesova v délce cca 65 m – realizace podélným výkopem v krytu chodníku
  - k) příčné umístění kabelového vedení napájení kamerového systému (CYKY-J 4x10) ve vozovce MK U Rybníčka u křižovatky s MK K. Čapka v délce cca 10 m – realizace protlakem
  - l) příčné umístění kabelového vedení napájení kamerového systému (CYKY-J 4x10) ve vozovce MK Mánesova u křižovatky s MK K. Čapka v délce cca 10 m – realizace protlakem
  - m) příčné umístění kabelového vedení napájení kamerového systému (2x CYKY-J 5x6) ve vozovce MK K. Čapka u čp. 955 v délce cca 10 m – realizace protlakem
  - n) podélné umístění kabelového vedení napájení kamerového systému (2x CYKY-J 5x6) v chodníku MK Žižkova u křižovatky s MK K. Čapka (směrem k trafostanici) v délce cca 12 m - realizace podélným výkopem v krytu chodníku
2. Provoz podzemních sítí technického vybavení nesmí ohrožovat bezpečnost a plynulost silničního provozu.
  3. Umístění sítí technického vybavení svou polohou nesmí bránit opravám a modernizaci silnice a ztěžovat provádění údržby dle ČSN 73 6005. Vlastník inženýrských sítí je povinen při stavebních pracích na silnici, při kterých by mohlo dojít k poškození podzemních inženýrských sítí, na výzvu vlastníka dotčené pozemní komunikace zajistit bezúplatně potřebné podklady a odborný dozor.
  4. Věci umístěné bez povolení nebo v rozporu s tímto povolením je jejich vlastník povinen odstranit neprodleně po doručení výzvy příslušného silničního správního úřadu. Neučiní-li tak, odstranění a likvidaci zajistí silniční správní úřad na náklady vlastníka věci.
  5. Za dodržení podmínek zvláštního užívání zodpovídá Město Přelouč, IČ 00274101, se sídlem Československé armády 1665, 535 33 Přelouč - p. Miroslav Manžel, tel. 466 094 181.
  6. Rozhodnutí je vydáno pro účely umístění stavby v území. Platnost rozhodnutí se stanovuje do ukončení životnosti inženýrských sítí.
  7. Nesplnění podmínek tohoto rozhodnutí lze posuzovat jako porušení předpisů pro zvláštní užívání pozemních komunikací.

**Účastníci řízení podle § 27 odst. 1 zákona č. 500/2004 Sb., správní řád:**

Město Přelouč, Československé armády 1665, 535 33 Přelouč

**Odůvodnění:**

Dne 27.08.2019 podal žadatel zdejšímu silničnímu správnímu úřadu žádost o povolení zvláštního užívání místních komunikací K. Čapka, Žižkova, U Rybníčka a Mánesova v obci a katastrálním území Přelouč za účelem umístění zemního kabelového vedení veřejného osvětlení a kabelového vedení napájení kamerového systému do pozemku místních komunikací. Žádost byla doložena situačním výkresem, ze kterého vyplývá rozsah zvláštního užívání. Žadatel je současně vlastníkem dotčené místní komunikace.

Silniční správní úřad usoudil, že tento druh zvláštního užívání komunikace nemůže ovlivnit bezpečnost a plynulost silničního provozu, a proto nevyžaduje souhlas příslušného orgánu Policie České republiky. Silniční správní úřad po shromáždění všech podkladů a jejich zhodnocení dospěl ve správním řízení k závěru, že žádosti vyhoví a zvláštní užívání povolí. Z tohoto důvodu bylo podle § 36 odst. 3 zákona č. 500/2004 Sb., správní řád upuštěno od výzvy žadateli na možnost vyjádřit se k podkladům rozhodnutí před jeho vydáním.

Při vydání rozhodnutí byl zdejší správní úřad veden následujícími úvahami:

Podaná žádost splňovala náležitosti stanovené § 40 odst. 5 vyhlášky č. 104/1997 Sb., a umožňovala dostatečnou možnost pro vydání rozhodnutí.

Vypořádání s návrhy a námitkami účastníků:

- Účastníci neuplatnili návrhy a námitky.

V souladu s § 25 odst. 2 zákona o pozemních komunikacích silniční správní úřad stanovil v rozhodnutí podmínky zvláštního užívání, které mají být především nástrojem pro řádnou ochranu komunikace v rámci jejího zvláštního užívání.

#### **Poučení účastníků:**

Proti tomuto rozhodnutí lze podle ust. § 81 odst. 1 a § 83 odst. 1 správního řádu podat odvolání, a to do 15 dnů ode dne jeho oznámení, ke Krajskému úřadu Pardubického kraje, odboru dopravy a silničního hospodářství, který o odvolání rozhodne, a to cestou Městského úřadu Přelouč, odboru stavebního, u něhož se odvolání podává.

Lhůta pro podání odvolání se počítá ode dne následujícího po doručení písemného vyhotovení rozhodnutí, nejpozději však po uplynutí desátého dne ode dne, kdy bylo nedoručené a uložené rozhodnutí připraveno k vyzvednutí.

V odvolání se uvede, v jakém rozsahu se rozhodnutí napadá a dále namítaný rozpor s právními předpisy nebo nesprávnosti rozhodnutí nebo řízení, jež mu předcházelo. Odvolání se podává v takovém počtu stejnopisů, aby jeden stejnopis zůstal správnímu orgánu a aby každý účastník dostal jeden stejnopis. Nepodá-li účastník - odvolatel potřebný počet stejnopisů, vyhotoví je na jeho náklady správní úřad. Odvolání jen proti odůvodnění rozhodnutí je nepřípustné.

Včas podané a přípustné odvolání má dle ust. § 85 odst. 1 správního řádu odkladný účinek.

Lubomír Novotný  
vedoucí odboru

#### **Poplatek:**

Správní poplatek podle zákona č. 634/2004 Sb., o správních poplatcích se nevyměřuje.

#### **Obdrží:**

účastníci (doručenky)  
PRODIN a.s., IDDS: wrjftqq



## Dodaná zpráva - Detail zprávy

**Věc:** rozhodnutí - zřizování, oprava a údržba vedení (výkop): Žádost o ZUK - ul.  
Karla Čapka - kabel VO a  
**ID zprávy:** 706566068  
**Typ zprávy:** Datová zpráva  
**Datum a čas dodání:** 4.9.2019 v 13:33:02

---

**Odesílatel:** Město Přelouč, Československé armády 1665, 53501 Přelouč, CZ  
**ID schránky:** b4hbqav  
**Typ schránky:** OVM

---

**Zmocnění:** 0 / 0  
**Odstavec:** Nezádáno  
**Naše číslo jednací:** MUPC 18004/2019  
**Naše spisová značka:** SMUPC 17662/2019 OSVaD  
**Vaše číslo jednací:** Nezádáno  
**Vaše spisová značka:** Nezádáno  
**K rukám:** Nezádáno  
**Do vlastních rukou:** Ne  
**Doručení fikcí zakázáno:** Ne

---

### Přílohy:

2019-17662.pdf (133,05 kB)

---



MUPCX00CD7F7

# MĚSTSKÝ ÚŘAD PŘELOUČ

## ODBOR STAVEBNÍ

Československé armády 1665, 535 33 Přelouč

Spis.zn.: ST/17249/2019/Ch  
Č.j.: MUPC 18895/2019  
Spis.,skart.znak 330, V, 5  
Vyřizuje: Petra Chroustová  
Tel.: 466 094 142  
E-mail: petra.chroustova@mestoprelouc.cz

Datum: 18.9.2019

### Žadatel:

PRODIN a.s., Jiráskova 169, 530 02 Pardubice

## ZÁVAZNÉ STANOVISKO

### Závazná část:

Dne 20.8.2019 podala společnost PRODIN a.s. (dále jen „žadatel“) u odboru stavebního Městského úřadu Přelouč, jako stavebního úřadu příslušného podle § 13 odst. 1 písm. c) zákona č. 183/2006 Sb., o územním plánování a stavebním řádu (stavební zákon), ve znění pozdějších předpisů (dále jen „stavební zákon“), žádost o závazné stanovisko k projektové dokumentaci pro společné řízení pro stavbu:

### Chodníky ulice Karla Čapka, Přelouč

(dále jen „stavba“) na pozemcích parc. č. 1970, 881/1, 882/1, 2208, 2210, 2206, 2207, 881/5, 876/1, 1811/3, 905/26, 882/2, 1811/6, 1811/5, 1811/4, 907/29, 907/27, 907/28, 1810/3, 2205, 1810/1, 773/8, 758/8, 763/1, 773/9, st. 1019 v katastrálním území Přelouč.

Stavba je dělena na objekty:

### SO 101 zpevněné plochy

(dále jen „SO 101“) na pozemcích parc. č. 1970, 881/1, 882/1, 2208, 2210, 2206, 2207, 881/5, 876/1, 1811/3, 905/26, 882/2, 1811/6, 1811/5, 1811/4, 907/29, 907/27, 907/28, 1810/3, 2205, 1810/1, 773/8, 758/8, 763/1 v katastrálním území Přelouč.

Popis objektu SO 101:

- stavební úpravy spočívající v nového krytu včetně konstrukčních vrstev stávajících oboustranných chodníků s jednotlivými sjezdy k přilehlým nemovitostem, přístupovými chodníky k bytovým domům, návrh míst k přecházení chodců, úprava větvi křižovatek v ulic Žižkova, Smetanova a úprava větvi křižovatky ulice mezi bytovými domy č.p. 1053 a č.p. 1299 z důvodu zkrácení délky přecházení, lokální obnova asfaltobetonového krytu u větvi křižovatek, doplnění odvodnění pomocí odvodňovacích betonových žlabů s mříží, doplnění dopravního značení.

Stavební úpravy stávajících komunikací nevyžadují územní rozhodnutí ani územní souhlas. Podle ustanovení § 79 odst. 2 písm. e) stavebního zákona „Rozhodnutí o umístění stavby ani územní souhlas nevyžadují podpěrné konstrukce dopravního značení a zařízení pro provozní informace na pozemních komunikacích.“

### **SO 401 veřejné osvětlení**

(dále jen „SO 401“) na pozemcích parc. č. 881/1, 2208, 2210, 1811/3, 882/1, 905/26, 881/5, 876/1, 811/6, 1811/5, 907/27, 1810/3, 2205, 1810/1, 773/8, 773/9, 758/8, 763/1 v katastrálním území Přelouč.

Popis objektu SO 401:

- obnova a doplnění stávajícího souboru veřejného osvětlení, součástí tohoto objektu příprava pro metropolitní síť spočívající v položení HDPE chrániček a uložení napájecího kabelu kamerového systému s kabelovými komorami pro budoucí kamerový systém trasy jsou navrženy kabelové komory.

Podle ustanovení § 79 odst. 2 písm. s) stavebního zákona „Rozhodnutí o umístění stavby ani územní souhlas nevyžaduje výměna vedení technické infrastruktury, pokud nedochází k překročení hranice stávajícího ochranného nebo bezpečnostního pásma.“

Podle ustanovení § 103 odst. 1 písm. e) odst. 8 stavebního zákona „Stavební povolení ani ohlášení stavebnímu úřadu nevyžadují vedení sítí veřejného osvětlení, včetně stožárů a systémů řídicí, zabezpečovací, informační a telekomunikační techniky.“

Rozhodnutí o umístění stavby nebo územní souhlas, vyžaduje pouze výměna vedení technické infrastruktury, pokud bude překročena hranice stávajícího ochranného nebo bezpečnostního pásma a nově umísťované vedení technické infrastruktury.

### **SO 801 sadové a terénní úpravy**

(dále jen „SO 801“).

Popis objektu SO 801:

- kácení stávajících solitérních jehličnatých keřů (před č.p. 954, 953, 955 a 1016) a smrku (před č.p. 995).

Obecný stavební úřad není příslušný k povolení kácení dřevin.

Obecný stavební úřad jako dotčený orgán podle ustanovení § 94j odst. 2 stavebního zákona, podle ustanovení § 94j odst. 2 stavebního zákona a § 149 odst. 1 a § 136 zákona č. 500/2004 Sb., správní řád, ve znění pozdějších předpisů shledal, že záměr je

**p ř í p u s t n ý,**

za dodržení **podmínek:**

1. SO 401 – nová trasa kabelového vedení veřejného osvětlení včetně stožárů, chrániček metropolitní sítě a kabelů kamerového systému budou umístěny v souladu s výkresem část - dokumentace C1.2., č. výkresu 1 KOORDINAČNÍ SITUACE, který obsahuje současný stav území v měřítku 1:250 se zakreslením stavebního pozemku s požadovaným umístěním stavby, s vyznačením vazeb a vlivů na okolí, zejména vzdáleností od hranic pozemku a sousedních staveb.
2. Před zahájením zemních prací je nutné zjistit přítomnost podzemních vedení v místě stavby, zajistit vytyčení jejich správcí a obnovit časově omezená vyjádření správců podzemních sítí a zařízení. Budou respektovány všechny trasy inženýrských sítí včetně jejich ochranných pásem v souladu s příslušnými předpisy.
3. Budou dodrženy podmínky vlastníků a správců inženýrských sítí.
4. Pro stavební objekt SO 401 - stavebník před užíváním stavby, která vyžadovala územní rozhodnutí nebo územní souhlas, požádá o kolaudační souhlas podle § 122 odst. 1 stavebního zákona.

**Odůvodnění:**

Žadatel podal dne 20.8.2019 žádost o vydání závazného stanoviska ke stavbě. Investorem stavby je město Přelouč a žadatel je smluvním zhotovitelem projektové dokumentace stavby.

K žádosti žadatel přiložil projektovou dokumentaci stavby, která obsahovala: Přehledná situace, Koordinační situaci část. C.1.2. č. výkresu 1, SO 101 – zpevněné plochy: Technická zpráva, C.1.2. č. výkr. 1 Situace, C.1.2. č. výkr. 3 Vzorové příčné řezy. Součástí předložené projektové dokumentace nebyla samostatná část pro stavební objekt SO 401, který byl graficky znázorněn v koordinační situaci a popsán v technické zprávě.

Obecný stavební úřad jako stavební úřad příslušný k umístění části stavby, posoudil předloženou dokumentaci stavby a zjistil, že jejím uskutečněním nejsou ohroženy zájmy chráněné stavebním zákonem, předpisy vydanými k jeho provedení a zvláštními předpisy. Umístění stavby je v souladu se schválenou územně plánovací dokumentací a vyhovuje obecným požadavkům na výstavbu. Proto obecný stavební úřad jako dotčený orgán podle ustanovení § 94j odst. 2 stavebního zákona vydal k záměru souhlasné závazné stanovisko.

Lubomír Novotný  
vedoucí odboru

**Obdrží:**

žadatel (datová schránka)  
PRODIN a.s., IDDS: wrjftqq

CO: spis

## Dodaná zpráva - Detail zprávy

**Věc:** závazné stanovisko, soubor - kladné: Chodníky ulice Karla Čapka, Přelouč  
**ID zprávy:** 710440447  
**Typ zprávy:** Datová zpráva  
**Datum a čas dodání:** 18.9.2019 v 12:58:45

---

**Odesílatel:** Město Přelouč, Československé armády 1665, 53501 Přelouč, CZ  
**ID schránky:** b4hbqav  
**Typ schránky:** OVM

---

**Zmocnění:** 0 / 0  
**Odstavec:** Nezádáno  
**Naše číslo jednací:** MUPC 18895/2019  
**Naše spisová značka:** SMUPC 17249/2019 OSVaD  
**Vaše číslo jednací:** Nezádáno  
**Vaše spisová značka:** Nezádáno  
**K rukám:** Nezádáno  
**Do vlastních rukou:** Ne  
**Doručení fikcí zakázáno:** Ne

---

### Přílohy:

2019-17249.pdf (141 kB)

---

**Krajská hygienická stanice Pardubického kraje  
se sídlem v Pardubicích**

---

PRODIN a.s.  
Jiráskova 169  
530 02 Pardubice

*Naše číslo jednací*  
KHSPA 15670/2019/HOK-Pce

*Vyřizuje/linka*  
Kovářová/

*Pardubice*  
23.08.2019

**Projektová dokumentace pro územní a stavební povolení stavby – oprava chodníků a VO  
v ul. K. Čapka v Přelouči**

Krajská hygienická stanice Pardubického kraje se sídlem v Pardubicích (dále jen KHS) obdržela dne 21.8.2019 žádost o vyjádření ke shora uvedené stavbě.

Jedná se o rekonstrukci oboustranných stávajících chodníků podél místní komunikace v ul. K. Čapka v délce cca 412,00 m, úpravu stávajících větví křižovatek, rekonstrukci a doplnění odvodnění komunikace a chodníků, opravu stávajícího veřejného osvětlení, sadové a terénní úpravy.

Po posouzení z hlediska požadavků ochrany veřejného zdraví KHS konstatuje, že předmětnou stavbou nejsou dotčeny zájmy chráněné orgánem ochrany veřejného zdraví.

KHS tedy není v tomto případě dotčeným orgánem státní správy a stanovisko ve smyslu § 4 odst. 2 písm. a) zákona č. 183/2006 Sb., stavební zákon, proto nevydává.

Ing. Bronislava Pozděňová  
vedoucí oddělení hygieny obecné a komunální

## Dodaná zpráva - Detail zprávy

**Věc:** Vyjádření k PD - Chodníky ulice Karla Čapka, Přelouč  
**ID zprávy:** 703594735  
**Typ zprávy:** Datová zpráva  
**Datum a čas dodání:** 23.8.2019 v 12:22:02

---

**Odesílatel:** Krajská hygienická stanice Pardubického kraje se sídlem v Pardubicích, Mezi  
Mosty 1793, 53003 Pardubice, CZ  
**ID schránky:** 23wai86  
**Typ schránky:** OVM

---

**Zmocnění:** 0 / 0  
**Odstavec:** Nezádáno  
**Naše číslo jednací:** KHSPA 15670/2019/HOK-Pce  
**Naše spisová značka:** S-KHSPA 15670/2019/2  
**Vaše číslo jednací:** Nezádáno  
**Vaše spisová značka:** Nezádáno  
**K rukám:** Nezádáno  
**Do vlastních rukou:** Ne  
**Doručení fikcí zakázáno:** Ne

---

### Přílohy:

Prelouc-chodnik\_K.Capka.pdf (227,13 kB)

---



# Hasičský záchranný sbor Pardubického kraje

Územní odbor Pardubice, Teplého 1526, 530 02 Pardubice

Čj.: HSPA-20-618/2019-Pa

Pardubice 23. září 2019

Počet listů: 1

Počet příloh: 1SV

**PRODIN a.s.**  
**Jiráskova 169**  
**530 02 Pardubice**

## Závazné stanovisko dotčeného orgánu na úseku požární ochrany

Vyřizuje za HZS: : por. Bc. Jiří Pacák, tel. 950570554, fax 950570105,  
e-mail jiri.pacak@pak.izscr.cz

**Název stavby: chodníky ulice Karla Čapka, Přelouč**

**Místo stavby: Karla Čapka, Přelouč**

**Stavebník - investor: Město Přelouč, Československé armády 1665, Přelouč**

**Předložený druh dokumentace: územní rozhodnutí a stavební povolení**

**Jméno a příjmení zpracovatele: Jana Förstlová, číslo ČKAIT: 0602529, ze dne 8.2019**

Hasičský záchranný sbor Pardubického kraje (dále jen „HZS Pardubického kraje“) jako věcně a místně příslušný dotčený orgán na úseku požární ochrany dle ustanovení § 7 odst. 4 zákona č. 320/2015 Sb., o Hasičském záchranném sboru České republiky a o změně některých zákonů (zákon o hasičském záchranném sboru), ve znění zákona č. 183/2017 Sb., a dle ustanovení § 26 odst. 2 písm. b) a ustanovení § 31 odst. 1 písm. b) zákona č. 133/1985 Sb., o požární ochraně, ve znění pozdějších předpisů (dále jen „zákon o požární ochraně“), posoudil v rozsahu níže uvedených podkladů výše uvedenou dokumentaci a vydává k ní v souladu s ustanovením § 31 odst. 3 zákona o požární ochraně a dále dle ustanovení § 149 odst. 1 zákona č. 500/2004 Sb., správní řád, ve znění pozdějších předpisů,

### **souhlasné závazné stanovisko**

#### **Odůvodnění:**

HZS Pardubického kraje vycházel při vydání závazného stanoviska z těchto podkladů:

- Obdobný dokument str. 19,20 technické zprávy Jana Förstlová, číslo ČKAIT: 0602529, ze dne 8.2019

Posouzením předložené projektové dokumentace dle ustanovení § 46 odst. 1 vyhlášky č. 246/2001 Sb., o stanovení podmínek požární bezpečnosti a výkonu státního požárního dozoru (vyhláška o požární prevenci), ve znění vyhlášky č. 221/2014 Sb., v rozsahu výše uvedených podkladů, dospěl HZS Pardubického kraje k závěru, že obdobný dokument splňuje obsahové náležitosti dle ustanovení § 41 vyhlášky o požární prevenci. Z obsahu posouzeného obdobného dokumentu vyplývá, že jsou splněny technické podmínky požární ochrany kladené na danou stavbu vyhláškou č. 23/2008 Sb., o technických podmínkách požární ochrany staveb, ve znění vyhlášky č. 268/2011 Sb.

HZS Pardubického kraje  
Územní odbor Pardubice  
Teplého 1526  
por. Bc. Jiří Pacák ③  
komisař

pracoviště prevence,  
ochrany obyvatelstva a krizového řízení



## POŽÁRNÍ BEZPEČNOST

- nejsou kladeny zvláštní požadavky na požární zabezpečení během realizace stavby. Dodavatel stavby dodrží po celou dobu provádění výstavby veškeré protipožární a příslušné předpisy, zejména zákon č. 133/1985 Sb. o požární ochraně. Při provádění uzavírek a omezení silniční dopravy budou respektovány předepsané požadavky na průjezdný profil a nosnost. Předepsané požadavky musí splnit všechny komunikace s dopravním omezením vyvolané stavbou, stejně jako veškeré vyznačené objízdné trasy v případě uzavírek.

Projekt řeší pouze opravu stávajících chodníků.

Komunikace jsou zachovány ve stávajících šířkových poměrech – 3,00 – 8,00 m mezi obrubami, tím vyhoví pro přístup požárních vozidel. Zároveň komunikace splňují požadavky na únosnost požárních vozidel.

Nástupní plochy k rodinným domům, k bytovým domům nejsou v upravované lokalitě v současném stavu vyznačeny, a proto není požadováno vyznačení nástupních ploch při stavebních úpravách stávajících zpevněných ploch.

Vyhl. č. 23/2008 Sb. – O technických podmínkách požární bezpečnosti staveb

Vyhl. č. 268/2011 Sb. – O technických podmínkách požární bezpečnosti staveb (změny)

ČSN 73 0833 PBS – Budovy pro bydlení a ubytování

ČSN 73 0873 PBS – Zásobování požární vodou a souvisejících norem.

Veškeré hydranty, šoupata apod. zůstávají zachovány. Výstupy šachet a hydrantů budou výškově upraveny s ohledem na novou niveletu zpevněných ploch a bude k nim umožněn přístup i během výstavby.

Přijezdy a přístupy:

Stávající místní komunikace jsou obousměrné i jednosměrné s šířkou min. 3,00 m až 8,00 m - stáv. šířková uspořádání místních a účelových komunikací jsou zachována, projekt řeší pouze opravu stávajících chodníků. Přijezd k odběrným místům požární vody tedy bude zajištěn.

Normové požadavky na komunikace:

ČSN 73 0802 – požadovaná šířka komunikace min. 3 m – splněno – projekt řeší pouze opravu stávajících chodníků

– únosnost dle ČSN 73 6110 a ČSN 73 6114 – splněno, vozovka navržena pro častý pojezd TNV

Vyhláška č. 23/2008

– volný příjezd k odběrnému místu – podzemní hydranty jsou umístěny ve veřejném prostranství

Přijezdy a přístupy požárních vozidel

Posouzení příjezdu v rámci opravovaných stáv. komunikací – dochází k opravě pouze komunikací IV. Třídy - chodníky

Přijezd a průjezd je umožněn a zůstane zachován při každé dopravní situaci (stávající parkování nebude bránit)

Místní komunikace III. Třídy se neupravují - pro příjezd požární techniky jsou vyhovující co do únosnosti i šířky.

Zpevněné plochy v posuzované lokalitě jsou z hlediska PO bez požadavku.

ČSN 73 0802 čl. 12.2.2





## Chodníky ulice Karla Čapka, Přelouč

SO 101– ZPEVNĚNÉ PLOCHY

strana 20/24

Za přístupovou komunikací se považuje nejméně jednopruhová silniční komunikace (viz ČSN 73 6100) se šířkou vozovky nejméně 3,00 m. Pro projektování těchto komunikací platí především ČSN 73 6110; pro navrhování konstrukcí vozovek platí ČSN 73 6114, ČSN EN 13 108, ČSN 73 6131- 1 a ČSN 736126.

Požární voda v posuzované lokalitě

ČSN 73 0873

Vnější odběrné místo

Vnější odběrná místa požární vody nebudou stavbou dotčena. Dle vyhlášky č. 23/2008 Sb., Přílohy 3, apod.

**Bezpečnost práce** - během realizace stavby je nutno se řídit všeobecně platnými bezpečnostními předpisy pro ochranu zdraví při práci.

**Civilní obrana** - požadavky na civilní obranu nejsou.

### OCHRANA INŽENÝRSKÝCH SÍTÍ

Před zahájením stavebních prací je nutno vytyčit podzemní inženýrské sítě jejich správci a při výkopových pracích postupovat podle jejich pokynů a požadavků.

Inženýrské sítě budou ochráněny dle požadavků jejich správců (plastové žlaby, ochranné trubky, panely, apod.). Po dobu výstavby budou respektovány podmínky správců inženýrských sítí.

**VODOVOD A KANALIZACE PARDUBICE, a.s** Veškeré poklopy sítí (hydranty, šoupata, poklopy šachet) dotčené stavbou budou na náklady investora osazeny do budoucí nivelety. Budou dodrženy podmínky uvedené ve vyjádření.

**GridServices, s.r.o. – Člen innogy** – při práci v ochranném pásmu vedení budou dodržena veškerá stanovená pravidla pro práce v ochranném pásmu stávajících plynárenských zařízení. Při souběhu a křížení budou dodrženy minimální vzdálenosti dle ČSN 73 6005. Pokud budou mít přípojky a plynovody vůči nové niveletě krytí menší jak 80 cm, bude nutné provést přeložku za účelem dostatečného krytí, na náklady investora. V úrovni zemní pláň komunikace musí být plynovod chráněn betonovými panely popř. ocelovými plechy o tl. 3cm. Při realizaci stavby budou dodrženy požadavky uvedené ve vyjádření ze dne

**ČEZ Distribuce, a.s. – souhlas s umístěním a činností v ochranném pásmu elektrického vedení – zařízení distribuční soustavy provozovatele ČEZ Distribuce, a.s.** – souhlasí za dodržení podmínek uvedených pod značkou ... ze dne ....

kabelová vedení budou uložena do kabelových chrániček v prostoru pod zpevněnými plochami.

V místě odkrytí kabelového vedení ČEZ Distribuce a.s. bude přizván ke kontrole pracovník ČEZ.

**ČEZ ICT Services, a.s.** - v zájmovém území se nenachází komunikační vedení v našem majetku vyjádření ze dne 23.4.2019 pod zn. 0700041325

**Telco Pro Services, a.s.** - v zájmovém území se nenachází komunikační vedení v našem majetku vyjádření ze dne 23.4.2019 pod zn. 0200900789

**ČEZ Energo, s.r.o** –souhlasí s realizací stavby za dodržení podmínek uvedených ve vyjádření ze dne 17.6.2019





## MĚSTSKÝ ÚŘAD PŘELOUČ

ODBOR ŽIVOTNÍHO PROSTŘEDÍ

Československé armády 1665, 535 33 Přelouč

[www.mestoprelouc.cz](http://www.mestoprelouc.cz)

Vaše značka: ze dne 03.09.2019

Naše značka: MUPC/17938/2019/OŽP/KH

Datum: 05.09.2019

Vyřizuje: Ing. Helena Klálová

Telefon: 466 094 232

E-mail: [helena.klapova@mestoprelouc.cz](mailto:helena.klapova@mestoprelouc.cz)

viz rozdělovník

**Městský úřad Přelouč, odbor životního prostředí**, jako správní orgán věcně a místně příslušný podle ustanovení § 61 odst. 1 písm. c) a § 66 odst. 1 zákona č. 128/2000 Sb., o obcích (obecní zřízení), v platném znění, ustanovení § 79 odst. 4 zákona č. 185/2001 Sb., o odpadech a o změně některých dalších zákonů, v platném znění, (zákon o odpadech) a ustanovení § 149 odst. 1 zákona č. 500/2004 Sb., správní řád, v platném znění, a orgán podle § 4 odst. 2 písm. a) zákona č. 183/2006, o územním plánování a stavebním řádu, v platném znění (stavební zákon), **vydává** po prostudování žádosti a předložených podkladů pro potřeby stavebního úřadu

### souhlasné závazné stanovisko

k povolení stavby „**Chodníky ulice K. Čapka, Přelouč**“ v Přelouči na pozemcích dle projektové dokumentace v k.ú. Přelouč, kde stavebníkem je město Přelouč, Československé armády 1665, 535 33 Přelouč, IČ: 00274101,

### za následující podmínky:

- kopie dokladů o předání odpadu oprávněné osobě předloží stavebník před závěrečnou prohlídkou stavby na MěÚ Přelouč, odbor životního prostředí.

### Odůvodnění

Městský úřad, odbor životního prostředí, obdržel dne 03.09.2019 Žádost o vydání závazného stanoviska podle § 79 odst. 4 zákona o odpadech od města Přelouče zastoupené společností PRODIN a.s., Jiráskova 169, 530 02 Pardubice, IČ: 25292161.

K žádosti byla doložena projektová dokumentace; nakládání s odpady je řešeno přiložené Souhrnné technické zprávě. Odpady budou shromažďovány a předávány oprávněným osobám v souladu se zákonem o odpadech. Městský úřad Přelouč, odbor životního prostředí, jako dotčený orgán podle ustanovení § 4 odst. 2 stavebního zákona a § 79 odst. 4 zákona o odpadech posoudil žádost a přiložené doklady z hlediska jejich souladu s povinnostmi vyplývajícími ze zákona o odpadech a jeho prováděcích předpisů.

Správní orgán vzhledem k charakteru záměru, kdy se předpokládá vznik stavebních a demoličních odpadů, stanovuje podmínku pro nakládání s odpady uvedenou výše; další podmínky, které by byly nad rámec zákona o odpadech a jeho prováděcích předpisů, nestanovuje, ale upozorňuje, že s odpady, které budou vznikat v průběhu provádění stavby, je nutno nakládat způsobem, který neohrožuje lidské životy a životní prostředí a který je v souladu s ustanoveními zákona o odpadech a s ním souvisejících prováděcích předpisů. Odpady je možné předat do vlastnictví pouze osobě oprávněné k jejich převzetí dle §12 odst. 4 zákona o odpadech. V souladu s ustanovením §9a zákona o odpadech je recyklace

odpadů v hierarchii způsobu nakládání s odpady upřednostněna před odstraněním odpadů; stavební odpady vhodné k recyklaci předat osobě oprávněné ke sběru nebo využití odpadů. Zákon o odpadech se nevztahuje na nakládání s nekontaminovanou zemínou a jiným přírodním materiálem vytěženým během stavební činnosti, pokud je zajištěno, že materiál bude použit ve svém přirozeném stavu pro účely stavby na místě, na kterém byl vytěžen (§ 2 odst. 3 zákona o odpadech). V souladu s ustanovením § 9a zákona o odpadech je recyklace odpadů v hierarchii způsobu nakládání s odpady upřednostněna před odstraněním odpadů. V případě výměny komponentů veřejného osvětlení upozorňujeme, že v souladu s ustanovením § 37k odst. 5 zákona o odpadech se smí držitel elektroodpadu zbavit jen jeho předáním zpracovateli podle § 37l zákona o odpadech nebo na místo zpětného odběru nebo odděleného sběru, není-li elektrozařízení jako celek opětovně použito. Jiné osoby než zpracovatelé podle § 37l zákona o odpadech, provozovatelé míst zpětného odběru nebo odděleného sběru a poslední prodejci nejsou oprávněny elektrozařízení pocházející z domácností a elektroodpad převzít. Upozorňujeme na novou vyhlášku č. 130/2019, o kritériích, při jejichž splnění je asfaltová směs vedlejším produktem nebo přestává být odpadem.

Podklady, kterými se správní orgán zabýval při vydání závazného stanoviska: Žádost o vydání závazného stanoviska podle § 79 odst. 4 zákona o odpadech, Projektová dokumentace PRODIN a.s., plná moc.

Správní orgán dospěl k závěru, že realizace záměru není v rozporu s platnou legislativou na úseku odpadového hospodářství. Po posouzení podkladů ve všech souvislostech bylo vydáno Městským úřadem Přelouč, odborem životního prostředí, závazné stanovisko ve smyslu ustanovení § 79 odst. 4 zákona o odpadech.

Proti tomuto závaznému stanovisku, které není samostatným rozhodnutím, se nelze odvolat. Odvolání proti obsahu závazného stanoviska lze podat až po vydání samostatného správního rozhodnutí ve věci samé odvoláním proti tomuto správnímu rozhodnutí, v rámci něhož lze napadnout celé závazné stanovisko nebo jeho část.

Mgr. Jan Feranec  
vedoucí odboru

#### **Rozdělovník:**

PRODIN a.s., Jiráskova 169, 530 02 Pardubice, DS



## Dodaná zpráva - Detail zprávy

**Věc:** závazné stanovisko odpady §79 odst.4 zákona č. 185/2001  
**ID zprávy:** 706915557  
**Typ zprávy:** Datová zpráva  
**Datum a čas dodání:** 5.9.2019 v 11:24:11

---

**Odesílatel:** Město Přelouč, Československé armády 1665, 53501 Přelouč, CZ  
**ID schránky:** b4hbgav  
**Typ schránky:** OVM

---

**Zmocnění:** 0 / 0  
**Odstavec:** Nezádáno  
**Naše číslo jednací:** MUPC 17938/2019  
**Naše spisová značka:** Nezádáno  
**Vaše číslo jednací:** Nezádáno  
**Vaše spisová značka:** Nezádáno  
**K rukám:** Nezádáno  
**Do vlastních rukou:** Ano  
**Doručení fikcí zakázáno:** Ne

---

### Přílohy:

Přelouč chodníky K.Čapka město PRODIN.pdf (119,15 kB)

---



MUPCX00CENHG

# MĚSTSKÝ ÚŘAD PŘELOUČ

## ODBOR STAVEBNÍ

Československé armády 1665, 535 33 Přelouč

Spis.zn.: ST/19210/2019/Mi  
Č.j.: MUPC 19548/2019  
Spis.,skart.znak 231.2, A, 5  
Vyřizuje: Ing. Luboš Minařík  
Tel.: 466 094 148  
E-mail: lubos.minarik@mestoprelouc.cz

Datum: 27.9.2019

### Žadatel:

Město Přelouč, Československé armády 1665, 535 01 Přelouč

## VYJÁDRĚNÍ

Odbor stavební Městského úřadu Přelouč, jako vodoprávní úřad věcně a místně příslušný podle § 106 zákona č. 254/2001 Sb., o vodách a o změně některých zákonů (vodní zákon), ve znění pozdějších předpisů (dále jen "vodní zákon"), k žádosti, kterou dne 20.9.2019 podalo

**Město Přelouč, Československé armády 1665, 535 01 Přelouč, které zastupuje PRODIN a.s., Jiráskova 169, 530 02 Pardubice** (dále jen "žadatel"), vydává podle § 18 vodního zákona vyjádření k předloženému záměru

### „Chodníky ulice Karla Čapka, Přelouč“,

(dále jen "záměr") na pozemku st. p. 1019, parc. č. 758/8, 763/1, 773/8, 773/9, 876/1, 881/1, 881/5, 882/1, 882/2, 905/26, 907/27, 907/28, 907/29, 1810/1, 1810/3, 1811/3, 1811/4, 1811/5, 1811/6, 1970, 2205, 2206, 2207, 2208, 2210 v katastrálním území Přelouč.

**Záměr obsahuje:** rekonstrukci chodníků podél komunikace ul. Karla Čapka v Přelouči, úprava stávajících větví křižovatek, rekonstrukci a doplnění odvodňovacích prvků komunikace a chodníků, opravu VO, uložení napájecího kabelu budoucího kamerového systému, sadové a terénní úpravy. Chodníky budou příčným sklonem odvodněny na komunikaci, resp. vsakovány do terénu, kde je to výškově vhodné, přes přerušenou vodící linii, dle předložené PD.

Záměr z vodoprávního hlediska

**j e m o ž n ý.**

Toto vyjádření platí 2 roky od data vystavení.

### Poučení:

Toto vyjádření není rozhodnutím ve správním řízení a nenahrazuje povolení nebo souhlas vodoprávního úřadu vydaný podle vodního zákona.

Lubomír Novotný  
vedoucí odboru



**Obdrží:**

účastníci (doručenky)

PRODIN a.s., IDDS: wrjftqq

## Dodaná zpráva - Detail zprávy

**Věc:** vyjádření - stavba je možná: Chodníky ulice Karla Čapka, Přelouč  
**ID zprávy:** 713064024  
**Typ zprávy:** Datová zpráva  
**Datum a čas dodání:** 27.9.2019 v 11:16:13

---

**Odesílatel:** Město Přelouč, Československé armády 1665, 53501 Přelouč, CZ  
**ID schránky:** b4hbqav  
**Typ schránky:** OVM

---


**Zmocnění:** 0 / 0  
**Odstavec:** Nezádáno  
**Naše číslo jednací:** MUPC 19548/2019  
**Naše spisová značka:** SMUPC 19210/2019 OSVaD  
**Vaše číslo jednací:** Nezádáno  
**Vaše spisová značka:** Nezádáno  
**K rukám:** Nezádáno  
**Do vlastních rukou:** Ne  
**Doručení fikcí zakázáno:** Ne

---

### Přílohy:

2019-19210.pdf (114,56 kB)

---



## MĚSTSKÝ ÚŘAD PŘELOUČ

ODBOR ŽIVOTNÍHO PROSTŘEDÍ  
Československé armády 1665, 535 33 Přelouč  
[www.mestoprelouc.cz](http://www.mestoprelouc.cz)

Naše značka: MUPC 17135/2019/OŽP/Ša  
Váš dopis ze dne: 21. 8. 2019  
Vyřizuje: Z. Šandová  
Telefon: 466 094 235  
E-mail: [zdenka.sandova@mestoprelouc.cz](mailto:zdenka.sandova@mestoprelouc.cz)  
Datum: 29. 8. 2019

### Společné vyjádření OŽP k projektové dokumentaci:

#### „Chodníky ulice Karla Čapka Přelouč“

Místo stavby: k. ú. Přelouč, p. č. 1970, 881/1, 882/1, 2208, 2210, 2206, 2207, 881/5, 876/1, 1811/3, 905/26, 882/2, 1811/6, 1811/5, 1811/4, 907/29, 907/27, 907/28, 1810/28, 1810/3, 2205, 1810/1, 773/8, 763/1, 773/9, st. 1019.

Investor: Město Přelouč, Československé armády 1665, 53533 Přelouč

Popis: jedná se o rekonstrukci chodníků podél komunikace v ul. Karla Čapka, úprava stávajících větví křižovatek, rekonstrukci a doplnění odvodňovacích prvků komunikace a chodníků, opravu VO, uložení napájecího kabelu budoucího kamerového systému, sadové a terénní úpravy.

**Z hlediska ochrany pozemků určených k plnění funkci lesa:** bez připomínek.

Bc. František Novotný

**Z hlediska ochrany zemědělského půdního fondu:** bez připomínek.

Jana Cepková

**Z hlediska ochrany přírody a krajiny:** okolní pozemky a veškeré složky životního prostředí nesmí být negativně dotčeny.

Případné kácení dřevin a prořezávání stromů bude provedeno v souladu se zákonem č. 114/1992 Sb. o ochraně přírody a krajiny a vyhláškou č. 189/2013 Sb., v platném znění, kterou se provádějí některá ustanovení zmínovaného zákona.

nesmí být poškozovány a ničeny dřeviny. Dřeviny v blízkosti stavby budou při výstavbě zabezpečeny tak, aby nebyl poškozen jejich kořenový systém a dřeviny byly ochráněny od případného poškození kmenů (např. bedněním). Bude dodržena ČSN 839061 Technologie vegetačních úprav v krajině – Ochrana stromů, porostů a vegetačních ploch při stavebních pracích, zejm. článek 4.6 Ochrana stromů před mechanickým poškozením a 4.10 Ochrana kořenového prostoru při výkopech rýh nebo stavebních jam. Ochranné pásmo dřevin je 5m

od paty stromů. V tomto pásmu je zakázáno provádět výkopové práce strojním způsobem, ukládat zeminu a stavební materiál.

Mgr. Jan Feranec

**Z hlediska ochrany ovzduší:** maximálně omezit prašnost při stavebních pracích.

Mgr. Jan Feranec

**Z hlediska zákona o odpadech:** od 1.1.2018 v souladu s novelou zákona č. 185/2001 Sb., o odpadech a o změně některých dalších zákonů, v platném znění (dále zákona o odpadech), a to § 79 odst. 4, je třeba k umístění stavby, ke změně využití území, k povolení stavby a k řízením podle stavebního zákona závazné stanovisko z hlediska nakládání s odpady. Toto závazné stanovisko vydá na základě podané žádosti MěÚ Přelouč, OŽP. K žádosti musí být předloženy podklady, ze kterých bude možné posoudit soulad mezi navrhovaným způsobem nakládání s odpady a povinnostmi vyplývajícími ze zákona o odpadech a prováděcích předpisů (např. průvodní zpráva, souhrnná technická zpráva) – **není třeba přikládat, máme k dispozici z podané žádosti o společné vyjádření.** Formulář žádosti je možné stáhnout na [www.mestoprelouc.cz](http://www.mestoprelouc.cz).

Ing. Helena Klápková

Mgr. Jan Feranec  
vedoucí odboru

**Rozdělovník:** PRODIN a.s., ul. Jiráskova 169, Pardubice, DS

# Dodaná zpráva - Detail zprávy

**Věc:** Společné vyjádření OŽP-chodníky K.Čapka, Prodin a.s.  
**ID zprávy:** 705112853  
**Typ zprávy:** Datová zpráva  
**Datum a čas dodání:** 29.8.2019 v 14:23:36

---

**Odesílatel:** Město Přelouč, Československé armády 1665, 53501 Přelouč, CZ  
**ID schránky:** b4hbqav  
**Typ schránky:** OVM

---

**Zmocnění:** 0 / 0  
**Odstavec:** Nezádáno  
**Naše číslo jednací:** MUPC 17135/2019  
**Naše spisová značka:** Nezádáno  
**Vaše číslo jednací:** Nezádáno  
**Vaše spisová značka:** Nezádáno  
**K rukám:** Nezádáno  
**Do vlastních rukou:** Ano  
**Doručení fikcí zakázáno:** Ne

---

## Přílohy:

187.Přelouč,chodníkyK.Čapka-Prodin.pdf (128,03 kB)

---



Pomáhat a chránit

KRAJSKÉ ŘEDITELSTVÍ POLICIE PARDUBICKÉHO KRAJE

Územní odbor Pardubice  
Dopravní inspektorát

Č. j. KRPE-65182-1/ČJ-2019-170606

Pardubice 4. září 2019

Počet stran: 2

PRODIN a.s.  
JIRÁSKOVA 169  
530 02 PARDUBICE**Stanovisko DI k projektové dokumentaci pro stavební řízení**

Policie České republiky, Krajské ředitelství policie Pardubického kraje, Územní odbor Pardubice, dopravní inspektorát, jako dotčený orgán státní správy ve věcech bezpečnosti a plynulosti provozu na pozemních komunikacích ve smyslu ustanovení § 16 odst. 2 písm. b) zákona č. 13/1997 Sb., o pozemních komunikacích v platném znění, se na podkladě Vaší žádosti, ze dne 21. června 2019, seznámil s předloženou projektovou dokumentací. Jedná se o projektovou dokumentaci stavby „Chodníky ulice Karla Čapka, Přelouč“.

Předmětem stavby je rekonstrukce oboustranných stávajících chodníků podél místní komunikace v ul. Karla Čapka v Přelouči v délce cca 412,0 m, dále úpravy stávajících větví křižovatek, rekonstrukci a doplnění prvků komunikace a chodníků, oprava stávajícího veřejného osvětlení, sadové a terénní úpravy.

Dopravní inspektorát souhlasí s předloženou projektovou dokumentací stavby „Chodníky ulice Karla Čapka, Přelouč“ ke společnému územnímu a stavebnímu řízení za podmínky, že:

- 1) stavba bude provedena v souladu s ČSN 736110, TP170
- 2) chodníky budou vybaveny prvky pro užívání staveb osobami se sníženou pohyblivostí a zrakovým postižením dle vyhl. č. 398/2009 Sb.,
- 3) úpravou nároží křižovatek nesmí dojít ke zhoršení rozhledových poměrů (ČSN 736102, ČSN 736110)
- 4) dopravní značení, dopravní zařízení bude umístěno a použito v souladu s TP65, vyhlášky č. 294/2015 Sb.,

Pokud budou výše uvedené podmínky splněny, lze konstatovat, že návrh odpovídá obecným požadavkům na bezpečnost a plynulost provozu na pozemních komunikacích.

Rožkova 2757  
530 02 PardubiceTel.: 974 566 250  
Fax:  
Email:  
ID DS: ndihp32

Toto stanovisko smí být použito pro účely společného územního a stavebního řízení pouze v období 12 měsíců od data vydání.

Žádáme Vás, při písemném styku uvádějte naše číslo jednací.

Zpracoval:

por. Ing. Miroslav Vápeník

tel.: 974 566 258

npor. Ing. Pavel Barva  
vedoucí dopravního inspektorátu

z r. por. Ing. Miroslav Vápeník

Ing. Miroslav Vápeník

04.09.2019 10:51:18

Digitálně podepsal:

Ing. Miroslav Vápeník  
POLICIE ČESKÉ REPUBLIKY

Důvod: Z rozkazu



## Dodaná zpráva - Detail zprávy

**Věc:** Projektová dokumentace - Chodníky ulice Karla Čapka, Přelouč, PRODIN  
**ID zprávy:** 706495761  
**Typ zprávy:** Datová zpráva  
**Datum a čas dodání:** 4.9.2019 v 10:53:42

---

**Odesílatel:** Krajské ředitelství policie Pardubického kraje, Na Spravedlnosti 2516, 53002  
Pardubice, CZ  
**ID schránky:** ndihp32  
**Typ schránky:** OVM

---

**Zmocnění:** Nežadáno  
**Odstavec:** Nežadáno  
**Naše číslo jednací:** KRPE-65182-1/ČJ-2019-170606  
**Naše spisová značka:** KRPE-65182/ČJ-2019-170606  
**Vaše číslo jednací:** Nežadáno  
**Vaše spisová značka:** Nežadáno  
**K rukám:** Ing. Lucie Křemenáková  
**Do vlastních rukou:** Ne  
**Doručení fikcí zakázáno:** Ne

---

### Přílohy:

odpověď - Prodin a.s. - chodníky Přelouč - dūr, dsp\_sig.pdf (332,74 kB)

---



MUPCX00CB937

**Městský úřad Přelouč**  
odbor stavební  
oddělení územního a stavebního řízení

Spis.zn.: ST/17246/2019/Sa  
Č.j.: MUPC 17910/2019  
Spis.,skart.znak 327, V, 10  
Vyřizuje: Ing. Stanislav Studnička  
Tel.: 466 094 153  
E-mail: Stanislav.Studnicka@mestoprelouc.cz

Datum: 3.9.2019

Město Přelouč, Odbor správy majetku  
Československé armády č.p. 1665  
535 01 Přelouč

## ZÁVAZNÉ STANOVISKO

Městský úřad Přelouč, odbor stavební, jako úřad územního plánování příslušný podle § 6 zákona č. 183/2006 Sb., o územním plánování a stavebním řádu (stavební zákon), ve znění pozdějších předpisů (dále jen "stavební zákon"), po posouzení žádosti, kterou dne 20.8.2019 podal

**Město Přelouč, Odbor správy majetku, Hana Mencová, Československé armády č.p. 1665, 535 01 Přelouč,**  
**kterého zastupuje PRODIN a.s., Jiráskova č.p. 169, Zelené Předměstí, 530 02 Pardubice 2,**

(dále jen "žadatel"), ve věci:

**Žádost o závazné stanovisko ÚP - Chodníky ulice Karla Čapka, Přelouč**

**Stavba: Chodníky ulice Karla Čapka, Přelouč**

na pozemku parc. č. 1970, 881/1, 882/1, 2208, 2210, 2206, 2207, 881/5, 876/1, 1811/3, 905/26, 882/2, 1811/6, 1811/5, 1811/4, 907/29, 907/27, 907/28, 1810/3, 2205, 1810/1, 773/8, 758/8, 763/1, 1019 vše v k.ú. Přelouč, (dále jen „záměr“),

vydává podle ustanovení § 149 odst. 1 a § 136 zákona č. 500/2004 Sb., správní řád, ve znění pozdějších předpisů toto **závazné stanovisko**:

**Záměr je přípustný**

### **Odůvodnění**

Městský úřad Přelouč, stavební odbor obdržel dne 20.8.2019 žádost o vydání stanoviska k záměru „Stavba: Chodníky ulice Karla Čapka, Přelouč“. Dokumentace DÚR+DSP, Projektant Prodin a.s., Jiráskova 169, Pardubice. Odpovědný projektant: Ing. Leoš Jelínek, ČKAIT: 0601929. Objekty: SO 101 - ZPEVNĚNÉ PLOCHY, SO 401 – VEŘEJNÉ OSVĚTLENÍ.

Jedná se o rekonstrukci oboustranných chodníků podél místní komunikace v ul. K. Čapka cca v délce 412,00 m, úpravu stávajících větví křižovek, rekonstrukci a doplnění odvod. prvků komunikace a chodníků, opravu stávajícího veřejného osvětlení. V rámci objektu SO 401 je navržena rekonstrukce a doplnění stávajícího souboru veřejného osvětlení, součástí tohoto objektu příprava pro metropolitní síť, kdy dojde k položení chrániček a uložení napájecího kabelu pro budoucí kamerový systém. Na začátku a konci trasy jsou navrženy kabelové komory.

Stavba se nachází v zastavěném území v městě Přelouč v ulici Karla Čapka na pozemcích ve vlastnictví Města Přelouč.

Kromě podkladů předložených žadatelem vycházel úřad územního plánování z

- Politiky územního rozvoje České republiky, ve znění Aktualizace č.1, schválné dne 15.4.2015
- Zásad územního rozvoje Pardubického kraje, aktualizace č. 2 účinné od dne 5.7.2019
- Územního plánu Přelouč po změně č. 1 účinného ode dne 15.11.2017
- Územně analytických podkladů ORP Přelouč.

Platná Politika územního rozvoje České republiky záměr neřeší. Platný územní plán Přelouč je v této lokalitě v souladu s vydanými Zásadami územního rozvoje Pardubického kraje, proto byl záměr posuzován z hlediska souladu s územním plánem.

Záměr je umístěn na pozemcích v k.ú. Přelouč, podle územního plánu nachází v zastavitelném území, v ploše DS dopravní infrastruktura silniční s hlavním využitím dopravní stavby a zařízení, místní a účelové komunikace a navazující plochy pro pěší. Záměr je z hlediska funkčního využití v souladu s územním plánem.

Městský úřad Přelouč jako orgán územního plánování posuzoval záměr z hlediska naplnění cílů a úkolů územního plánování stanovených v § 18 a 19 stavebního zákona. Za relevantní považoval zejména naplnění podmínek pro řešení účelného využití a prostorového uspořádání území s cílem dosažení obecně prospěšného souladu s veřejných a soukromých zájmů na rozvoji území (§ 18 odst. 2 stavebního zákona), a to, jak záměr vyhovuje urbanistickým, architektonickým a estetickým požadavkům na využívání a prostorové uspořádání území s ohledem na podmínky v území a jeho stávající charakter (§ 19 odst. 1 stavebního zákona); vycházel přitom z následujících skutečností: Záměr řeší opravu stávajících chodníků a veřejné osvětlení.

Posuzovaný záměr vyhovuje urbanistickým architektonickým a estetickým požadavkům na využívání a prostorové uspořádání území s ohledem na podmínky v území a s ohledem na stávající charakter území v souladu s § 19 odst. 1 písm. d) a e) stavebního zákona.

Posuzovaný záměr na umístění stavby je v souladu s Územním plánem Přelouč i s požadavky ustanovení § 19 odst. 1 písm. d) a e) stavebního zákona; splňuje rovněž podmínky pro obecně prospěšný soulad veřejných a soukromých zájmů podle § 18 odst. 2 stavebního zákona.

Pro umístění navrženého záměru není nutné stanovovat podmínky.

Z uvedených důvodů dospěl orgán územního plánování k závěru, že posuzovaný záměr je přípustný.

#### **Platnost závazného stanoviska:**

Závazné stanovisko platí 2 roky ode dne vydání.

#### **Poučení:**

Proti tomuto závaznému stanovisku se nelze odvolat. Nezákonné závazné stanovisko lze zrušit nebo změnit v přezkumném řízení. Podle § 149 odst. 1 správního řádu závazné stanovisko není samostatným rozhodnutím ve správním řízení. Obsah závazného stanoviska je závazný pro výrokovou část rozhodnutí stavebního úřadu. Nezákonné závazné stanovisko lze zrušit nebo změnit pouze v rámci odvolacího řízení proti rozhodnutí, které bylo závazným stanoviskem podmíněno.

Lubomír Novotný  
vedoucí odboru

#### **Obdrží:**

Město Přelouč, Odbor správy majetku, IDDS: b4hbqav  
PRODIN a.s., IDDS: wrjftqq

## Dodaná zpráva - Detail zprávy

**Věc:** závazné stanovisko - kladné: Žádost o závazné stanovisko ÚP - Chodníky  
ulice Karla Čapka, Přelouč  
**ID zprávy:** 707641043  
**Typ zprávy:** Datová zpráva  
**Datum a čas dodání:** 9.9.2019 v 9:59:00

---

**Odesílatel:** Město Přelouč, Československé armády 1665, 53501 Přelouč, CZ  
**ID schránky:** b4hbgav  
**Typ schránky:** OVM

---

**Zmocnění:** 0 / 0  
**Odstavec:** Nezádáno  
**Naše číslo jednací:** MUPC 17910/2019  
**Naše spisová značka:** SMUPC 17246/2019 OSVaD  
**Vaše číslo jednací:** Nezádáno  
**Vaše spisová značka:** Nezádáno  
**K rukám:** Nezádáno  
**Do vlastních rukou:** Ano  
**Doručení fikcí zakázáno:** Ne

---

### Přílohy:

2019-17246.pdf (127,1 kB)

---



Prodin a.s. Ing. Křemenáková  
Jiráskova 169  
530 02 Pardubice

Přelouč – ul. K. Čapka  
chodníky

naše značka  
HM/19/V-K/212-86

vyřizuje  
Mgr. Havrda Matěj DiS.

Přelouč  
Trstenická 1490

Datum  
23.08.2019

**věc: Žádost o vyjádření pro akci „Přelouč – ul. K. Čapka – chodníky“ v zájmovém území - viz. přiložená situace a ověření sítí ve správě VAK Pardubice a.s. středisko Přelouč a zaslání podmínek pro křížení s veřejným vodovodem, kanalizací a jednotlivými přípojkami**

**- vyjádření**

V zájmovém území - viz. Vámi přiložená situace se nachází zásobní vodovodní řady LTH 125, LTH 100 a LTH 200 – viz. přiložený orientační zákres – nutno vytyčit. Součástí těchto vodovodních řadů jsou jednotlivé armatury (sekční šoupata, hydranty...) a stávající vodovodní přípojky rPE 32, rPE 40 a LTH 80, které nejsou součástí zákresu – nutno vytyčit. Vodovodní řady se nachází v asfaltovém i chodníkovém pásu – nutno vytyčit stávající vod. přípojky v zájmovém prostoru.

V zájmovém prostoru se rovněž nachází gravitační řad kanalizace – beton DN 1200, DN 1000 a DN 800 – nutno vytyčit. Součástí těchto kanalizačních řadů jsou jednotlivé kanalizační přípojky – PVC a beton DN 150 a DN 200 – není součástí zákresu – nutno vytyčit.

Vodovody a kanalizace a.s. stř. Přelouč souhlasí se zmíněnou akcí, výhradně však za splnění dalších následujících podmínek a požadavků Vak Pardubice a.s. středisko Přelouč:

- 1, dojde k vytyčení sítí ve správě Vak a.s. stř. Přelouč
- 2, Vak a.s. stř. Přelouč provede výměnu stávajících vodovodních přípojek – armatur a dle jednání s vlastníky nemovitostí i tras – nutno provést výměnu u bytového domu čp. 1061-1064 – kompletní přípojka nová – toto provedeno na náklady majitele nemovitosti + dle potřeby další
- 3, vlastníci domu – doporučeno provedení kamerové prohlídky stávajících kanalizačních přípojek

**Podmínky pro křížení s veřejným vodovodem a kanalizací:**

- stavebník 25 dní před zahájením stavby požádá Vak Pardubice a.s. středisko Přelouč o **vytyčení trasy vodovodu a kanalizace, včetně jednotlivých přípojek a armatur**
- při případném protlaku pod komunikací dojde k ruční výkopové sondě na odkrytí vodovodního a kanalizačního řadu – provede investor na základě jednání s odpovědnou osobou Vak a.s. stř. Přelouč, toto bude záležet na hloubce protlaku pod komunikací
- v zájmovém území jsou stávající armatury, které v případě krátkého souběhu či křížení budou vyměněny za nové, případně opraveny, proto je nutno koordinovat případnou výměnu s Vak a.s. stř. Přelouč
- v případě nutnosti provede investor na vlastní náklady sondy k odhalení vodovodního a kanal.



- řadu a přípojek – dle pokynů Vak a.s. stř. Přelouč
- ochranné pásmo vodovodního a kanalizačního řadu je 1,5m – 3,0m od hrany potrubí na obě strany
    - viz. zákon o vodovodech a kanalizacích Sb. zákonů č. 274/2001, hlava VI, § 23. – platí i pro jednotlivé přípojky
  - v tomto ochranném pásmu nesmí vést žádné jiné sítě
  - Vak a.s. stř. Přelouč provede výměnu jednotlivých armatur ve vlastní správě, proto je nutno nás informovat v dostatečně velkém časovém předstihu o počátku stavebních prací
  - poloha potrubí a souvisejících zařízení bude vyznačena přímo na staveništi, vyznačení bude udržováno v nezměněném a viditelném stavu
  - ve vzdálenosti 1,5m od okraje vodovodní a kanal. sítě se nesmí provádět žádné výkopové práce pomocí těžké mechanizace, ani zde nesmí vést žádné ostatní sítě technického vybavení, případná křížení a souběh budou nejprve konzultována s odpovědným pracovníkem Vak a.s. středisko Přelouč
  - v nutném souběhu a křížení již stávajících sítí, kde není možno dodržet ochranné pásmo vodovodu a kanalizace je nutno dodržet ČSN 73 6005 Prostorové uspořádání sítí technického vybavení
    - toto je však nutné vždy nejprve projednat s odp. osobou Vak a.s. stř. Přelouč
  - v území min. 1,5m od okrajů poklopů vodovodních a kanalizačních armatur nesmí být použito žádných mechanizačních prostředků
  - v případě hloubení hlubšího jak 0,5m nesmí být v pásmu min. 1,5m od okrajů vodovodního a kanalizačního potrubí použito žádných mechanizačních prostředků
  - během stavby nesmí dojít k omezení přístupu ani příjezdu k vodovodnímu a kanal. rozvodu a zařízení, jehož provozuschopnost nesmí být stavbou ohrožena
  - stavební materiál nebude ukládán v okolí trasy našeho zařízení
  - termín zahájení stavby bude oznámen min. 20 dní předem na VaK a.s. středisko Přelouč
  - stavebník prokazatelně seznámí pracovníky provádějící zemní práce s vytyčenou trasou vodovodu a kanalizace a přípojek a s podmínkami práce v jejich blízkosti
  - v případě odkrytí našeho zařízení požadujeme přizvat našeho pracovníka ke kontrole a k odsouhlasení postupu dalších prací
  - při poškození potrubí je zodpovědná osoba nebo organizace povinna neprodleně oznámit tuto skutečnost VaK Pardubice a.s. středisko Přelouč
  - dojde-li k poškození našeho zařízení, budou veškeré práce spojené s jeho opravou hrazeny investorem
  - platnost vyjádření do 03/2020

Mgr. Havrda Matěj DiS.  
ved. střediska Přelouč  
Teplého 2014, 530 02 Pardubice  
IČ: 60 16 66 41, DIČ: CZ 601 08 631  
OR KS HK, oddíl B, vložka 999  
-11-





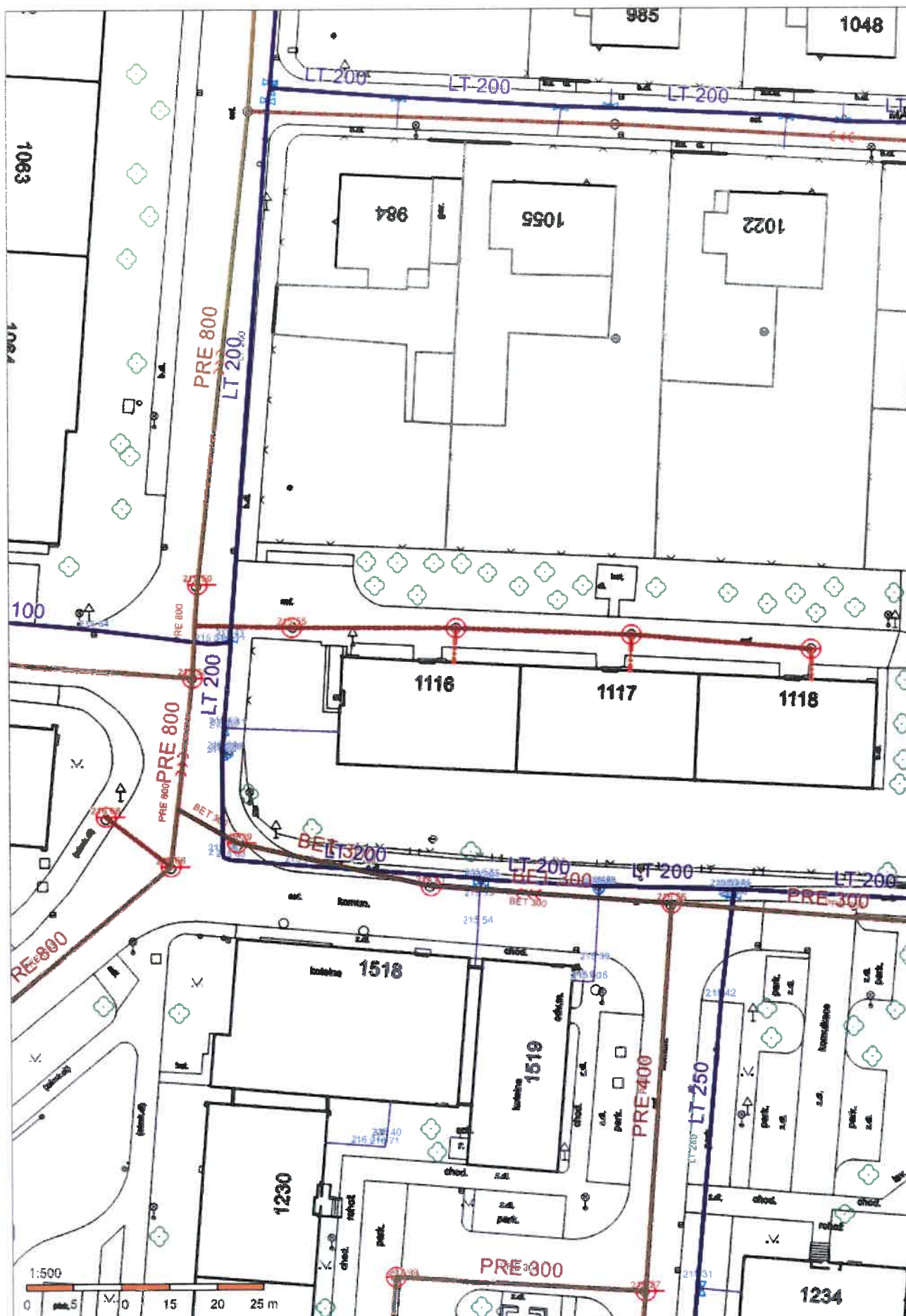






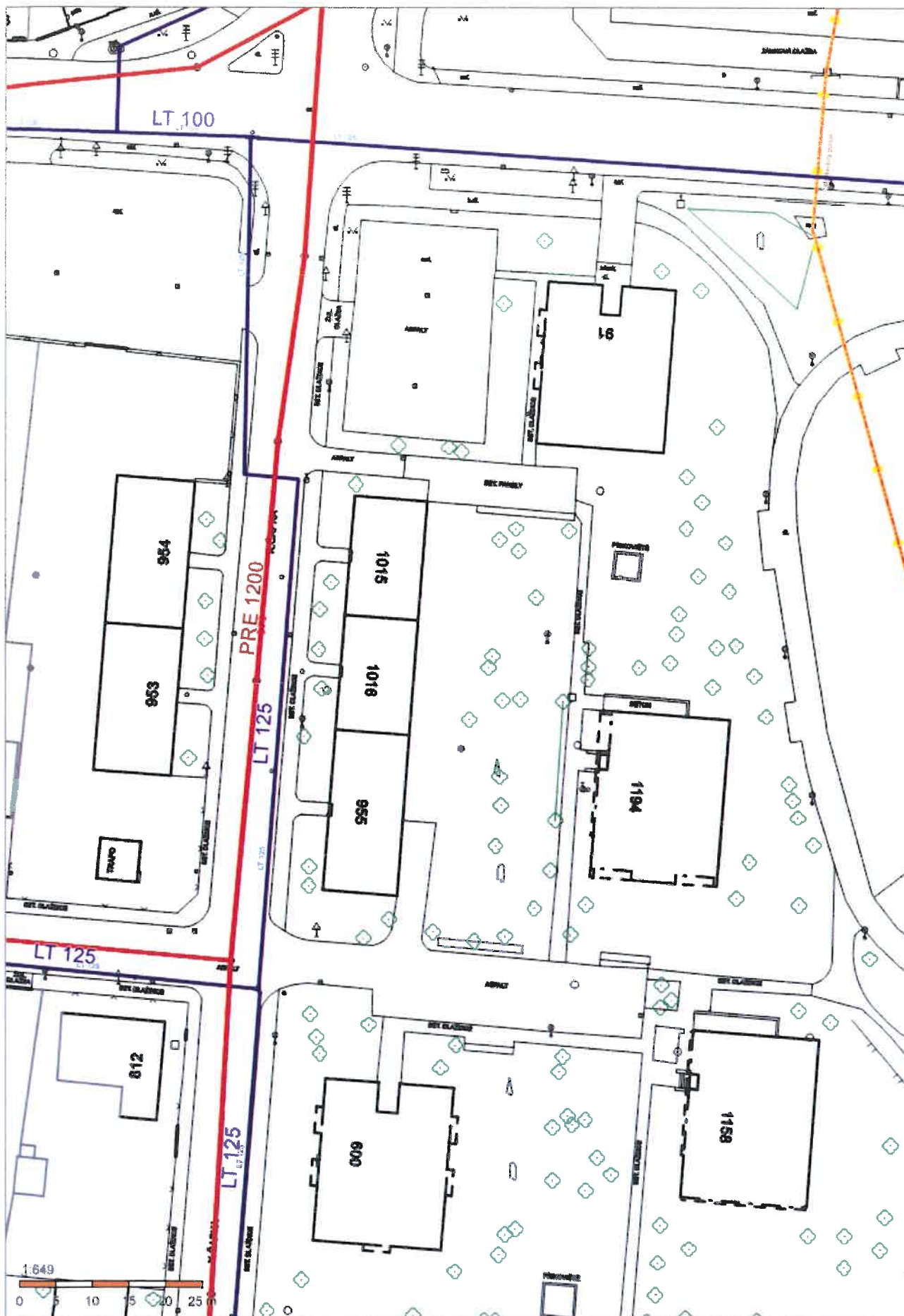


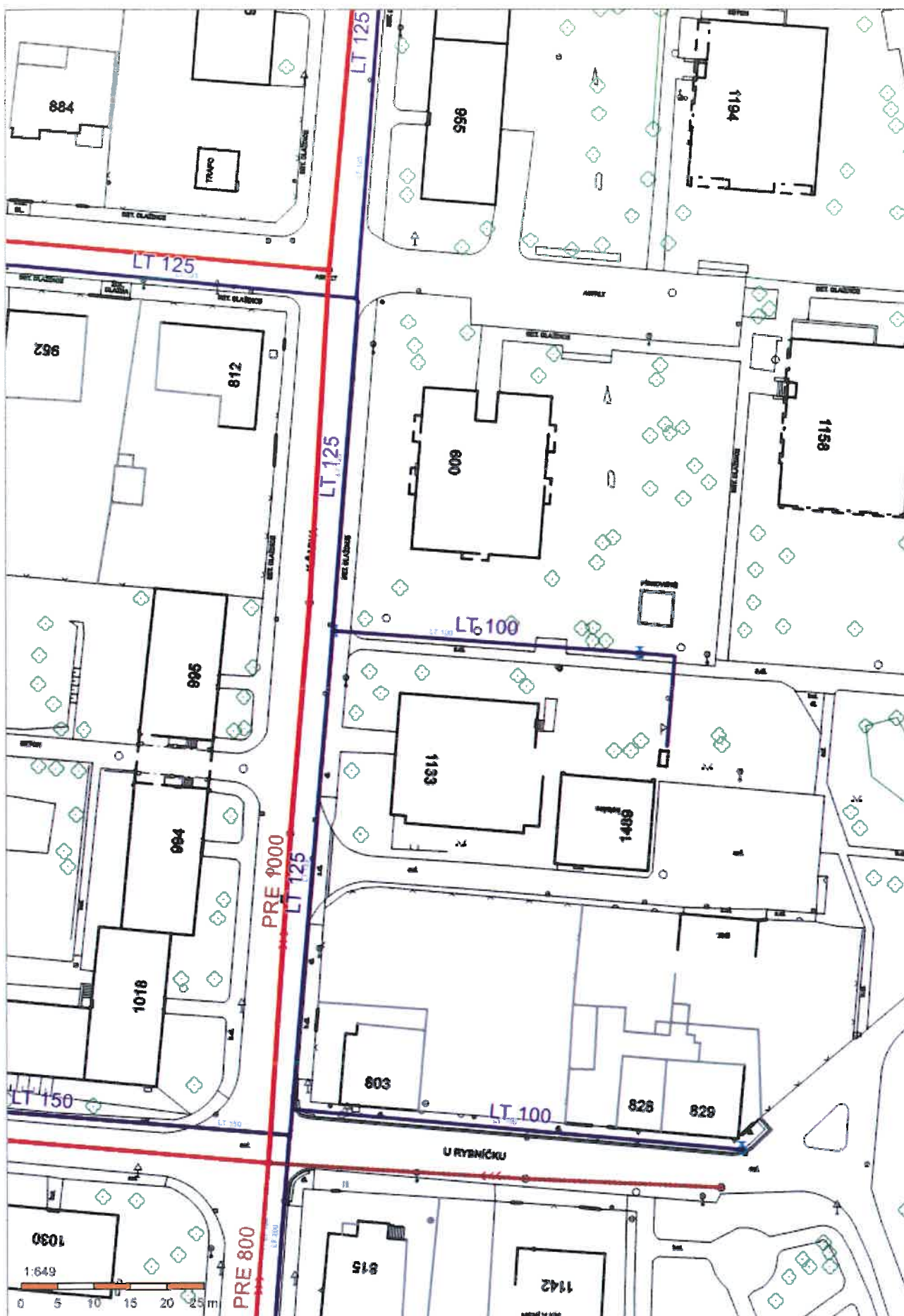




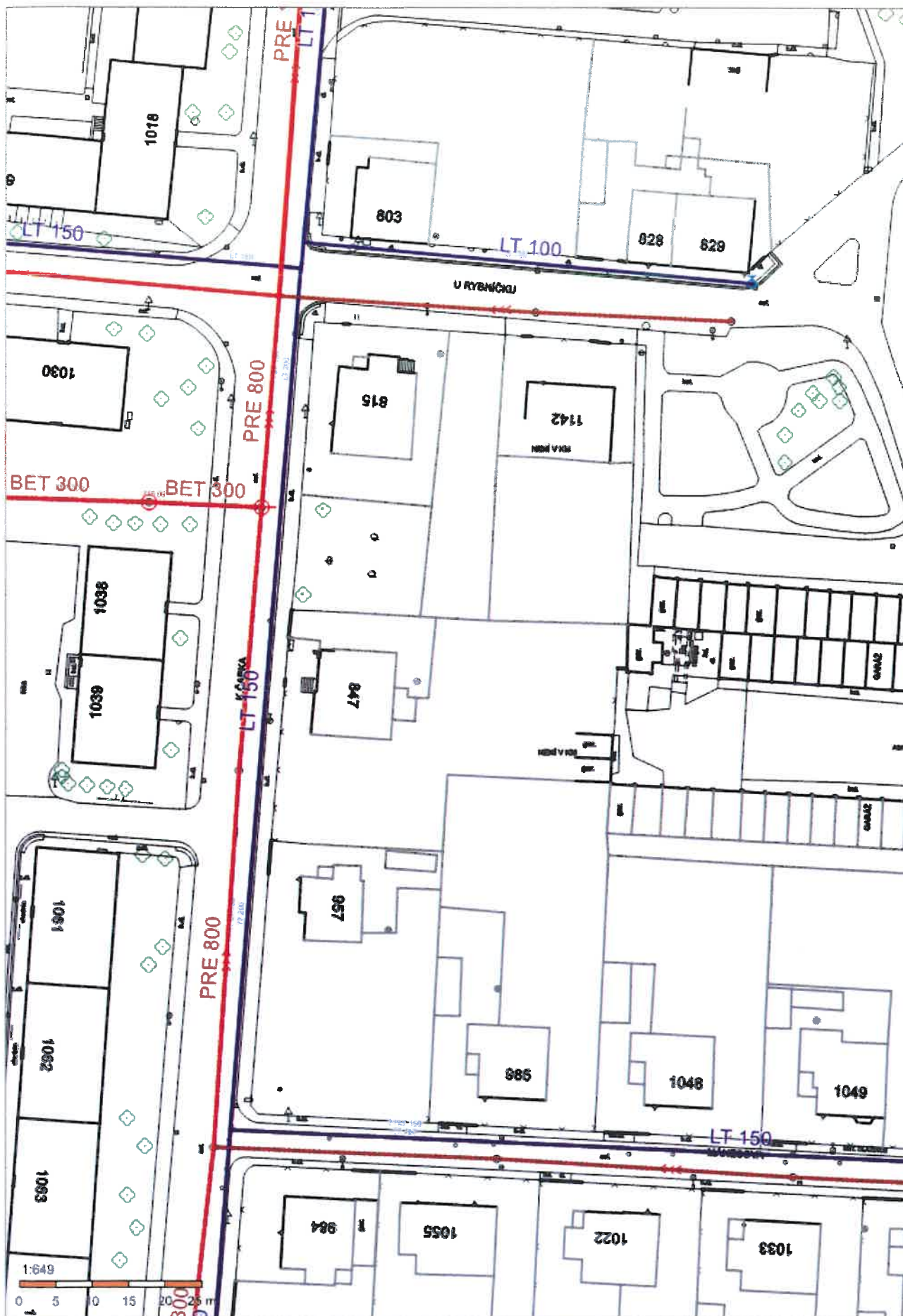


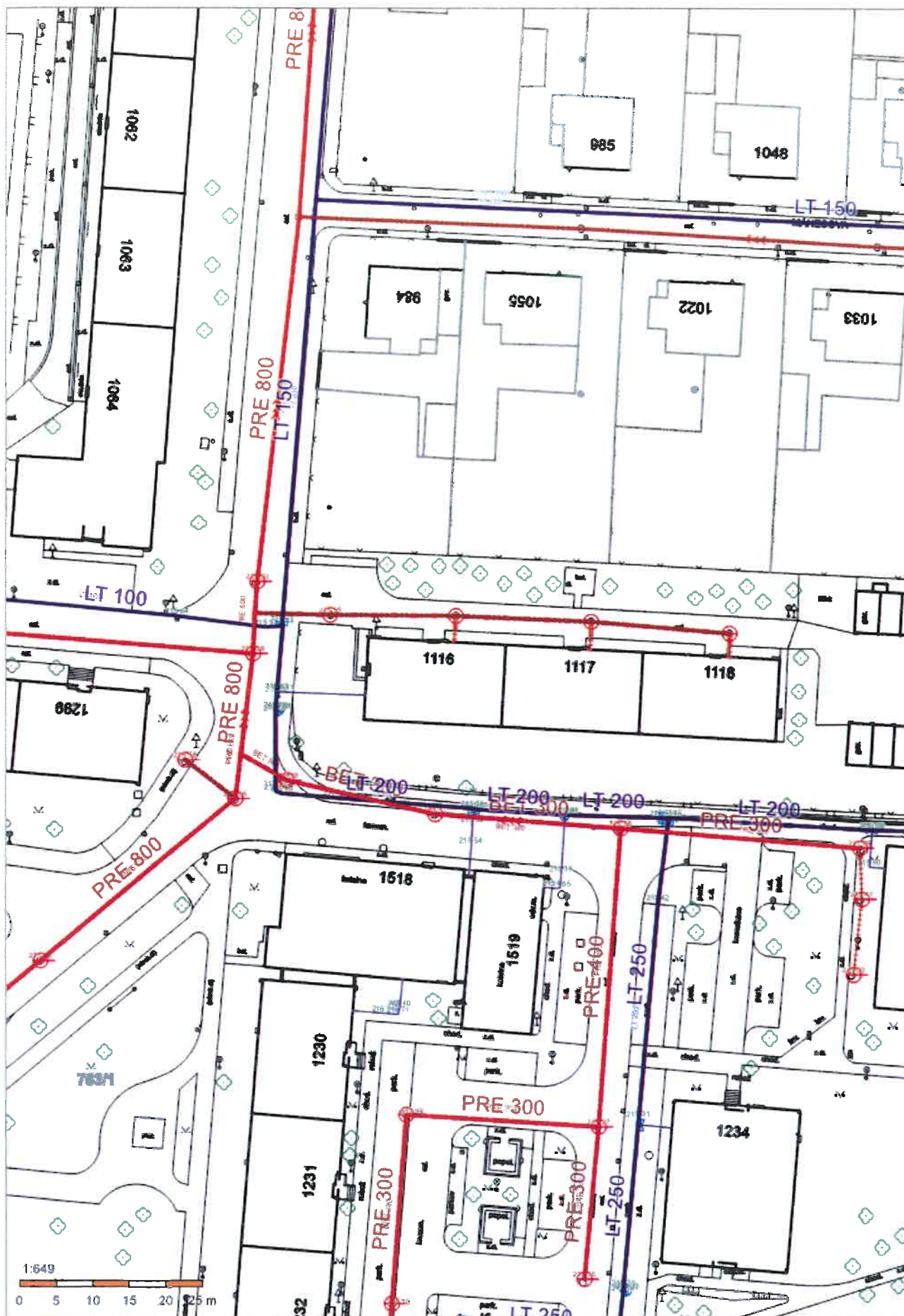


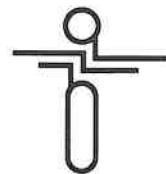












PRODIN a.s.  
Jiráskova 169  
53002 Pardubice

naše značka  
5001985509

vyřizuje  
Pavel Gabriel

datum  
23.09.2019

Věc:

**Chodníky ulice Karla Čapka, Přelouč**

K.ú. - p.č.: Přelouč

Stavebník: Město Přelouč, Československé armády 1665, 53501 Přelouč

Účel stanoviska: Povolení stavby - stavební režim (ÚR+SP)

GasNet, s.r.o., jako provozovatel distribuční soustavy (PDS) a technické infrastruktury, zastoupený GridServices, s.r.o., vydává toto stanovisko:

---

V ZÁJMOVÉM ÚZEMÍ STAVBY SE NACHÁZÍ TATO PLYNÁRENSKÁ ZAŘÍZENÍ A PLYNOVODNÍ PŘÍPOJKY :

- plynovody STL OC DN 100 a DN 150
- plynovod STL PE d 50
- plynovody NTL OC DN 100, 200, 250 a 300
- STL a NTL plynovodní přípojky

---

Upozorňujeme Vás, že v zájmové oblasti je plánována rekonstrukce plynovodu (v mapě vyznačeno žlutou barvou). Požadujeme, aby stavba byla koordinována s rekonstrukcí plynovodu v této lokalitě.

Kontakt pro koordinaci:

Jan Jiran - e-mail: jan.jiran@innogy.com - tel: 495 563 226

---

Pro realizaci stavby stanovujeme tyto podmínky:

- Při výstavbě chodníků požadujeme dodržet ČSN 736005, tab. B1.
- Požadujeme, aby veškeré práce v ochranném pásmu stávajících plynárenských zařízení byly prováděny nejméně 400 mm nad jejich povrchem.
- V případě, že nebude možné dodržet krytí PZ dle ČSN 73 6005, bude nutné provést přeložku těchto PZ tak, aby bylo dosaženo požadovaného krytí. Tyto práce budou provedeny v souladu se zákonem č. 458/2000 Sb. v platném znění jako přeložka plynárenského zařízení na náklady investora.
- Dopravní značení musí být umístěno od stávajícího plynárenského zařízení a plynovodních přípojek (dále jen PZ) v minimální vzdálenosti 1 m.
- Při vysazování stromů a okrasných dřevin požadujeme dodržet od stávajícího PZ vzdálenost minimálně 2 m na obě strany.
- Po odtěžení stávající konstrukce terénu bude podstatně sníženo krytí stávajícího PZ. Proto je vyloučeno použití těžké mechanizace (zejména válců s trny, zemních fréz atd.) přímo nad potrubím. Při provádění prací je třeba věnovat zvýšenou pozornost a opatrnost u míst s odbočkami, kde navrtávací odbočkový T-kus vyčnívá nad vlastní porubí a mohlo by dojít k jeho odtržení. Dále je třeba ověřit polohu přípojek, které jsou nad vlastním potrubím PZ a navíc zpravidla uloženy kolmo na plynovod (tím i komunikaci).

Nové uliční vpusti musí být umístěny od stávajícího PZ v minimální vzdálenosti 0,5 m od jeho okraje.

Veškeré stavební práce musí být vykonávány tak, aby v žádném případě nenarušily bezpečný provoz uvedených

GridServices, s.r.o.  
Plynárenská 499/1  
Zábřovice  
602 00 Brno  
T +420532221111  
F +420545578571  
E info@gridservices.cz  
I www.gridservices.cz  
IČ: 27935311  
DIČ: CZ27935311

Zapsán do obchodního rejstříku:  
Krajský soud v Brně  
oddíl C, vložka 57165  
26.07.2007

Bankovní spojení:  
Československá obchodní banka,  
a.s.  
Číslo účtu: 17837923  
Kód banky: 0300

plynárenských zařízení a plynovodních přípojek.

V rozsahu této stavby souhlasíme s povolením stavby dle zákona 183/2006 Sb. ve znění pozdějších předpisů. Tento souhlas platí pro územní řízení, řízení o územním souhlasu, veřejnoprávní smlouvy pro umístění stavby, zjednodušené územní řízení, ohlášení, stavební řízení, společné územní a stavební řízení, veřejnoprávní smlouvu o provedení stavby nebo oznámení stavebního záměru s certifikátem autorizovaného inspektora.

V zájmovém území se mohou nacházet plynárenská zařízení jiných vlastníků či správců, případně i dlouhodobě nefunkční/neprovozovaná plynárenská zařízení bez dostupných informací o jejich poloze a vlastnictví.

Plynárenské zařízení a plynovodní přípojky jsou dle ust. § 2925 zákona č. 89/2012 Sb., občanského zákoníku, provozovány jako zařízení zvláště nebezpečné a z tohoto důvodu jsou chráněny ochranným pásmem dle zákona č. 458/2000 Sb. ve znění pozdějších předpisů.

Nedodržení podmínek uvedených v tomto stanovisku zakládá odpovědnost stavebníka za vzniklé škody.

Rozsah ochranného pásma je stanoven v zákoně 458/2000 Sb. ve znění pozdějších předpisů.

Při realizaci uvedené stavby budou dodrženy podmínky pro provádění stavební činnosti:

1) Za stavební činnosti se pro účely tohoto stanoviska považují všechny činnosti prováděné v ochranném pásmu plynárenského zařízení a plynovodních přípojek (tzn. i bezvýkopové technologie a terénní úpravy) a činnosti mimo ochranné pásmo, pokud by takové činnosti mohly ohrozit bezpečnost a spolehlivost plynárenského zařízení a plynovodních přípojek (např. trhací práce, sesuvy půdy, vibrace, apod.).

2) Stavební činnosti je možné realizovat pouze při dodržení podmínek stanovených v tomto stanovisku. Nebudou-li tyto podmínky dodrženy, budou stavební činnosti, považovány dle § 68 zákona č. 458/2000 Sb. ve znění pozdějších předpisů za činnost bez našeho předchozího souhlasu. Při každé změně projektu nebo stavby (zejména trasy navrhovaných inženýrských sítí) je nutné požádat o nové stanovisko k této změně.

3) Před zahájením stavební činnosti bude provedeno vytyčení trasy a přesné určení uložení plynárenského zařízení a plynovodních přípojek. Vytyčení trasy provede příslušná provozní oblast (formulář a kontakt naleznete na [www.gridservices.cz](http://www.gridservices.cz) nebo NONSTOP zákaznická linka 800 11 33 55). Při žádosti uvede žadatel naši značku (číslo jednací) uvedenou v úvodu tohoto stanoviska. O provedeném vytyčení trasy bude sepsán protokol. Přesné určení uložení plynárenského zařízení a plynovodních přípojek je povinen provést stavebník na svůj náklad. Bez vytyčení trasy a přesného určení uložení plynárenského zařízení a plynovodních přípojek stavebníkem nesmí být vlastní stavební činnosti zahájeny. Vytyčení plynárenského zařízení a plynovodních přípojek považujeme za zahájení stavební činnosti.

4) Bude dodržena mj. ČSN 73 6005, TPG 702 04, zákon č. 458/2000 Sb. ve znění pozdějších předpisů, případně další předpisy související s uvedenou stavbou.

5) Pracovníci provádějící stavební činnosti budou prokazatelně seznámeni s polohou plynárenského zařízení a plynovodních přípojek, rozsahem ochranného pásma a těmito podmínkami.

6) Při provádění stavební činnosti, vč. přesného určení uložení plynárenského zařízení je stavebník povinen učinit taková opatření, aby nedošlo k poškození plynárenského zařízení a plynovodních přípojek nebo ovlivnění jejich bezpečnosti a spolehlivosti provozu. Nebude použito nevhodného nářadí, zemina bude těžena pouze ručně bez použití pneumatických, elektrických, bateriových a motorových nářadí.

7) Odkryté plynárenské zařízení a plynovodní přípojky budou v průběhu nebo při přerušení stavební činnosti řádně zabezpečeny proti jejich poškození.

8) V případě použití bezvýkopových technologií (např. protlaku) bude před zahájením stavební činnosti provedeno úplné obnažení plynárenského zařízení a plynovodních přípojek v místě křížení na náklady stavebníka. V případě, že nebude tato podmínka dodržena, nesmí být použita bezvýkopová technologie.

9) Stavebník je povinen neprodleně oznámit každé i sebemenší poškození plynárenského zařízení nebo plynovodních přípojek (vč. izolace, signalizačního vodiče, výstražné fólie atd.) na telefon 1239.

10) Před provedením zásypu výkopu bude provedena kontrola dodržení podmínek stanovených pro stavební činnosti, kontrola plynárenského zařízení a plynovodních přípojek. Kontrolu provede příslušná provozní oblast (formulář a kontakt naleznete na [www.gridservices.cz](http://www.gridservices.cz) nebo NONSTOP zákaznická linka 800 11 33 55). Při žádosti uvede žadatel naši značku (číslo jednací) uvedenou v úvodu tohoto stanoviska. Povinnost kontroly se vztahuje i na



plynárenské zařízení, které nebylo odhaleno. O provedené kontrole bude sepsán protokol. Bez provedené kontroly nesmí být plynárenské zařízení a plynovodní přípojky zasypány. V případě, že nebudou dodrženy výše uvedené podmínky, je stavebník povinen na základě výzvy provozovatele plynárenského zařízení a plynovodních přípojek, nebo jeho zástupce doložit průkaznou dokumentaci o nepoškození plynárenského zařízení a plynovodních přípojek během výstavby nebo provést na své náklady kontrolní sondy v místě styku stavby s plynárenským zařízením a plynovodními přípojkami.

11) Plynárenské zařízení a plynovodní přípojky budou před zásypem výkopu řádně podsypány a obsypány těžkým pískem, bude provedeno zhutnění a bude osazena výstražná fólie žluté barvy, vše v souladu s ČSN EN 12007-1-4, TPG 702 01, TPG 702 04.

12) Neprodleně po skončení stavební činnosti budou řádně osazeny všechny poklapy a nadzemní prvky plynárenského zařízení a plynovodních přípojek.

13) Poklapy uzávěrů a ostatních armatur na plynárenském zařízení a plynovodních přípojkách, vč. hlavních uzávěrů plynu (HUP) na odběrném plynovém zařízení udržovat stále přístupné a funkční po celou dobu trvání stavební činnosti.

14) Případné zřizování stavenišť, skladování materiálů, stavebních strojů apod. bude realizováno mimo ochranné pásmo plynárenského zařízení a plynovodních přípojek (není-li ve stanovisku uvedeno jinak).

15) Bude zachována hloubka uložení plynárenského zařízení a plynovodních přípojek (není-li ve stanovisku uvedeno jinak).

16) Při použití nákladních vozidel, stavebních strojů a mechanismů zabezpečit případný přejezd přes plynárenské zařízení a plynovodní přípojky uložení panelů v místě přejezdu plynárenského zařízení.

Platí pouze pro území vyznačené v příloze tohoto stanoviska a to 24 měsíců ode dne jeho vydání.

V případě dotčení pozemku v majetku společnosti GasNet, s.r.o. je třeba dále projednat smluvní vztah k tomuto pozemku. Kontakt na projednání naleznete na adrese [www.gasnet.cz/cs/kontaktni-system/](http://www.gasnet.cz/cs/kontaktni-system/), činnost "Smluvní vztahy - pozemky a budovy plynárenských zařízení", případně na NONSTOP zákaznické lince 800 11 33 55.

Za správnost a úplnost dokumentace předložené s žádostí včetně jejího souladu s platnými předpisy plně zodpovídá její zpracovatel. Stanovisko nenahrazuje případná další stanoviska k jiným částem stavby.

V případě další korespondence nebo jednání (např. změna stavby) uvádějte naši značku - 5001985509 a datum tohoto stanoviska. Kontakty jsou k dispozici na [www.gridservices.cz](http://www.gridservices.cz) nebo NONSTOP zákaznická linka 800 11 33 55.

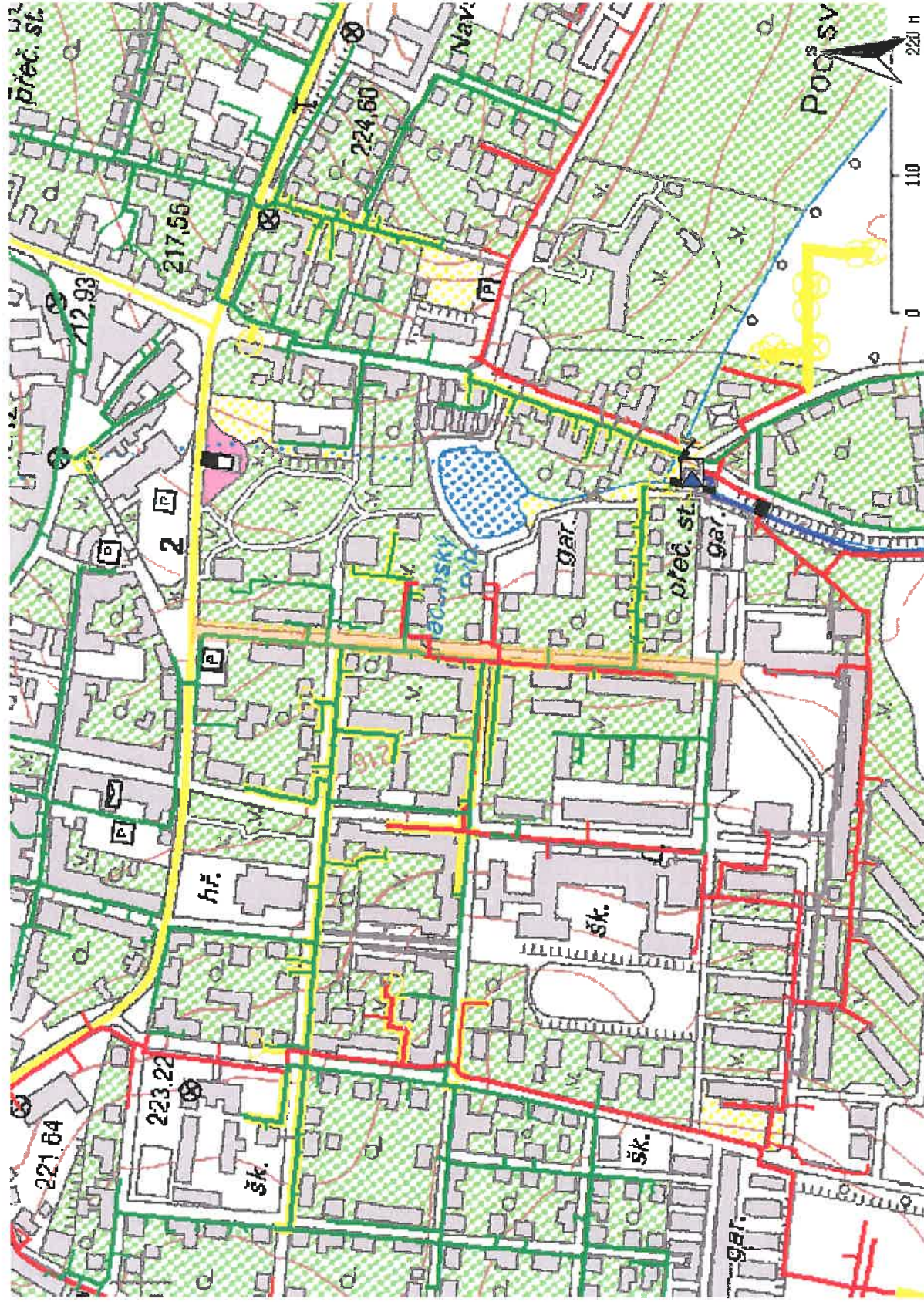
GasNet, s.r.o.  
zastoupená společností GridServices, s.r.o., IČ 279 35 311  
Pavel Gabriel  
Vedoucí zpracování ext. požadavků-Čechy  
Oddělení zpracování ext. požadavků-Čechy  
+420495563464  
[pavel.gabriel@innogy.com](mailto:pavel.gabriel@innogy.com)

Přílohy: Orientační zakres plynárenského zařízení, Detailní zakres plynárenského zařízení, Ověřená příloha žadatele



**Příloha: Orientační zakres plynárenského zařízení. Tato příloha je nedílnou součástí stanoviska č. 5001985509 ze dne 23.09.2019.**

Provozovatel DS: GasNet, s.r.o.; Stavebník: Město Přelouč, Československé armády 1665, 53501 Přelouč, K.ú.: Přelouč.



Legenda:
















	linie plynovodu
	NTL
	STL
	VTL
	WTL
	nefunkční
	plánovaná stavba před realizací
	ve výstavbě, neuvedeno do provozu
	regulační stanice
	ochranné zařízení
	kabel
	elektropřípojka
	kabel protikoroziční ochrany
	anodové uzemnění
	stanice katodové ochrany
	pásmo vlivu anodového uzemnění SKAO



**příloha: Detailní zákres plynárenského zařízení. Tato příloha je nedílnou součástí stanoviska č. 5001985509 ze dne 23.09.2019.**

Provozovatel DS: GasNet, s.r.o.; Stavebník: Město Přelouč, Československé armády 1665, 53501 Přelouč. K.ú.: Přelouč.

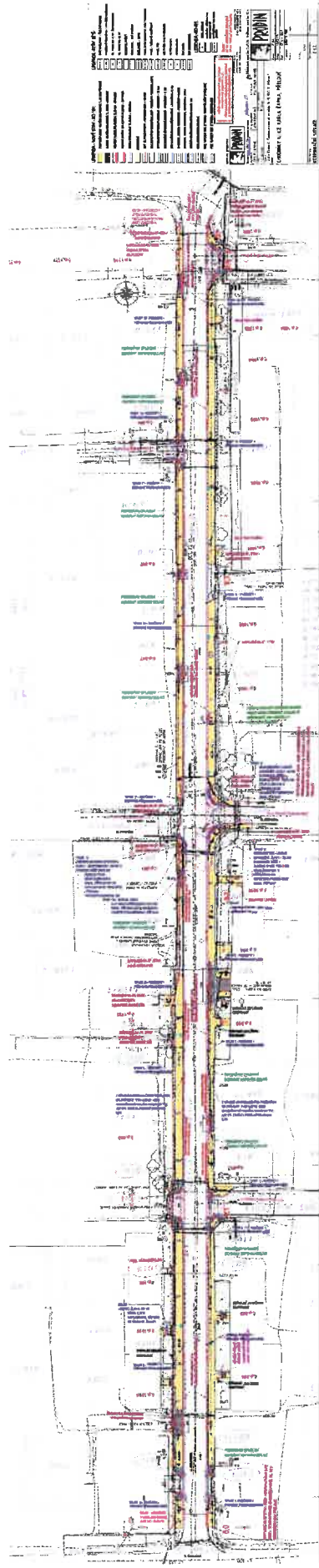
**Legenda:**

<p>linie plynovodu</p> <p><b>NTL</b></p> <p><b>STL</b></p> <p><b>VTL</b></p> <p><b>WTL</b></p> <p>nefunkční</p> <p>plánovaná stavba před realizací</p> <p>ve výstavbě, neuvedeno do provozu</p>	      
<p>regulační stanice</p>	
<p>ochranné zařízení</p>	
<p>kabel</p>	
<p>elektrořipojka</p>	
<p>kabel prodlužovací ochrany</p>	
<p>anodové uzemnění</p>	
<p>stanice katodové ochrany</p>	
<p>pásmo vlivu anodového uzemnění SKAO</p>	



**Příloha: Ověřená příloha žadatele. Tato příloha je nedílnou součástí stanoviska č. 5001985509 ze dne 23.05.2019.**

Provozovatel DS: GasNet, s.r.o., Stavebník: Město Přelouč, Československé armády 1665, 53501 Přelouč, K.ú.: Přelouč.







PRODIN a.s.  
Jiráskova 169  
53002 Pardubice

naše značka  
5001914737

vyřizuje  
Pavel Gabriel

datum  
02.05.2019

Věc:

**Chodníky ulice Karla Čapka, Přelouč**

K.ú. - p.č.: Přelouč

Stavebník: Město Přelouč, Československé armády 1665, 53501 Přelouč

Účel stanoviska: Předprojektová příprava

GasNet, s.r.o., jako provozovatel distribuční soustavy (PDS) a technické infrastruktury, zastoupený GridServices, s.r.o., vydává toto stanovisko:

PODKLADY PRO ZPRACOVÁNÍ PROJEKTOVÉ DOKUMENTACE Z HLEDISKA EXISTENCE PLYNÁRENSKÉHO ZAŘÍZENÍ A PLYNOVODNÍCH PŘÍPOJEK.

V ZÁJMOVÉM ÚZEMÍ STAVBY SE NACHÁZÍ TATO PLYNÁRENSKÁ ZAŘÍZENÍ A PLYNOVODNÍ PŘÍPOJKY :

- STL a NTL PLYNOVODY a PŘÍPOJKY

Upozorňujeme Vás, že v zájmové oblasti je plánována rekonstrukce plynovodu (v mapě vyznačeno žlutou barvou). Požadujeme, aby stavba byla koordinována s rekonstrukcí plynovodu v této lokalitě.

Přílohou Vám předáváme orientační situaci plynárenských zařízení a plynovodních přípojek (dále jen PZ) ve správě naší společnosti. Poskytnutá orientační situace slouží pouze pro informaci o poloze PZ.

Poloha a rozsah PZ uvedený v příloze je platný ke dni vydání tohoto stanoviska.

Informace o možnosti poskytnutí polohy stávajících PZ ve správě GasNet, s.r.o. v digitální podobě získáte na adrese: <https://dpo.gasnet.cz/zadost-o-vektorova-data>

Pro upřesnění polohy PZ za účelem zpracování PD doporučujeme provést jeho vytýčení, příp. ověřit jeho polohu sondami. Vytýčení bude provedeno bezplatně na základě Vaší žádosti: <http://www.gridservices.cz/ds-online-vytyceni-pz/>

Stanovisko NELZE použít k povolení nebo pro realizaci stavby.

Projektovou dokumentaci, ve které budou zakreslena PZ dle poskytnutých mapových nebo elektronických podkladů požadujeme předložit k odsouhlasení podáním žádosti na portálu Distribuce plynu online: <https://dpo.gasnet.cz/zadost-o-stanovisko>

Dokumentace bude vypracována ve smyslu stavebního zákona č. 183/2006 Sb. ve znění pozdějších předpisů.

Upozorňujeme, že se v zájmovém území vyznačeném v příloze tohoto stanoviska mohou nacházet PZ, která jsou ve fázi výstavby a doposud nebyla předána GasNet, s.r.o. k provozování.

V zájmovém území se mohou nacházet PZ jiných vlastníků či správců, případně i dlouhodobě nefunkční/neprovozovaná PZ bez dostupných informací o jejich poloze a vlastnictví. Tato PZ NEJSOU v příloze vyznačena a nejsou předmětem tohoto stanoviska.

GridServices, s.r.o.  
Plynárenská 499/1  
Zábrdovice  
602 00 Brno  
T: +420532221111  
F: +420545578571  
E: [info@gridservices.cz](mailto:info@gridservices.cz)  
I: [www.gridservices.cz](http://www.gridservices.cz)  
IČ: 27935311  
DIČ: CZ27935311

Zapsán do obchodního rejstříku:  
Krajský soud v Brně  
oddíl C, vložka 57165  
26.07.2007

Bankovní spojení:  
Československá obchodní banka,  
a.s.  
Číslo účtu: 17837923  
Kód banky: 0300

Za správnost a úplnost dokumentace předložené s žádostí včetně jejího souladu s platnými předpisy plně zodpovídá její zpracovatel. Stanovisko nenahrazuje případná další stanoviska k jiným částem stavby.

V případě další korespondence nebo jednání (např. změna stavby) uvádějte naši značku - 5001914737 a datum tohoto stanoviska. Kontakty jsou k dispozici na [www.gridservices.cz](http://www.gridservices.cz) nebo NONSTOP zákaznická linka 800 11 33 55.



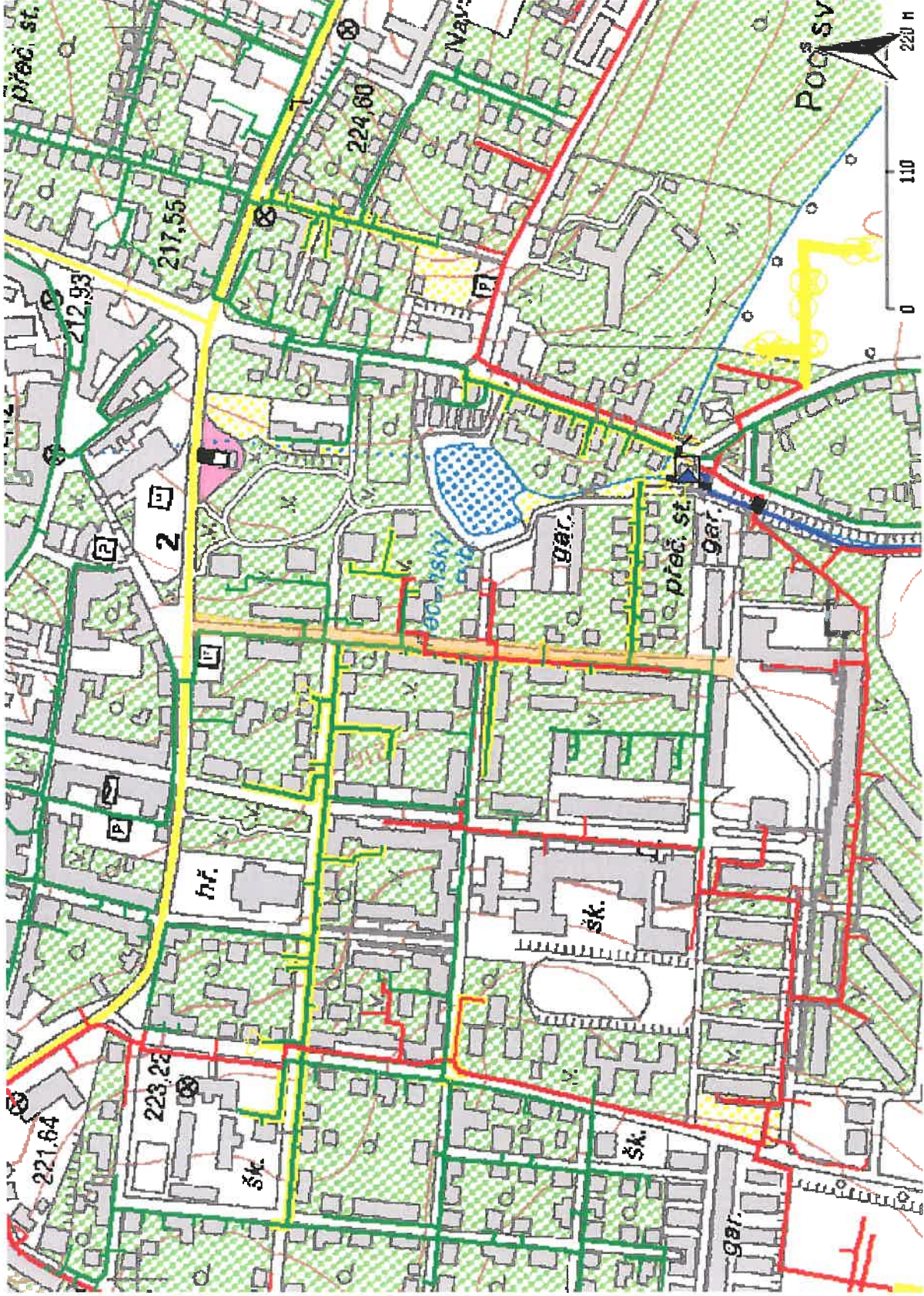
GasNet, s.r.o.  
zastoupená společností GridServices, s.r.o., IČ 279 35 311  
Pavel Gabriel  
Vedoucí zpracování ext. požadavků-Čechy  
Oddělení zpracování ext. požadavků-Čechy  
+420495563464  
[pavel.gabriel@innogy.com](mailto:pavel.gabriel@innogy.com)

Přílohy: Orientační zakres plynárenského zařízení, Detailní zakres plynárenského zařízení, Ověřená příloha žadatele



**příloha: Orientační zakres plynárenského zařízení. Tato příloha je nedílnou součástí stanoviska č. 5001914737 ze dne 02.05.2019.**

Provozovatel DS-GasNet s.r.o.: Stavebník: Město Přelouč, Československé armády 1665, 53501 Přelouč. K.ú.: Přelouč.



Legenda:	
<div> <div></div> <div>linie plynovodu</div> </div> <div> <div></div> <div>NTL</div> </div> <div> <div></div> <div>STL</div> </div> <div> <div></div> <div>VTL</div> </div> <div> <div></div> <div>WTL</div> </div> <div> <div></div> <div>nefunkční</div> </div> <div> <div></div> <div>plánovaná stavba před realizací</div> </div> <div> <div></div> <div>ve výstavbě, neuvedeno do provozu</div> </div>	
<div> <div></div> <div>regulační stanice</div> </div>	
<div> <div></div> <div>ochranné zařízení</div> </div>	
<div> <div></div> <div>kabel</div> </div>	
<div> <div></div> <div>elektropřípojka</div> </div>	
<div> <div></div> <div>kabel protikoroziní ochrany</div> </div>	
<div> <div></div> <div>anodové uzemnění</div> </div>	
<div> <div></div> <div>stanice katodové ochrany</div> </div>	
<div> <div></div> <div>pásmo vlivu anodového uzemnění SKAO</div> </div>	



Legenda:

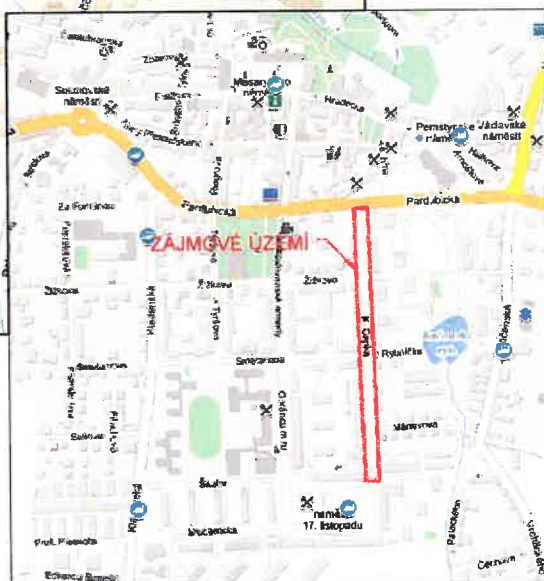
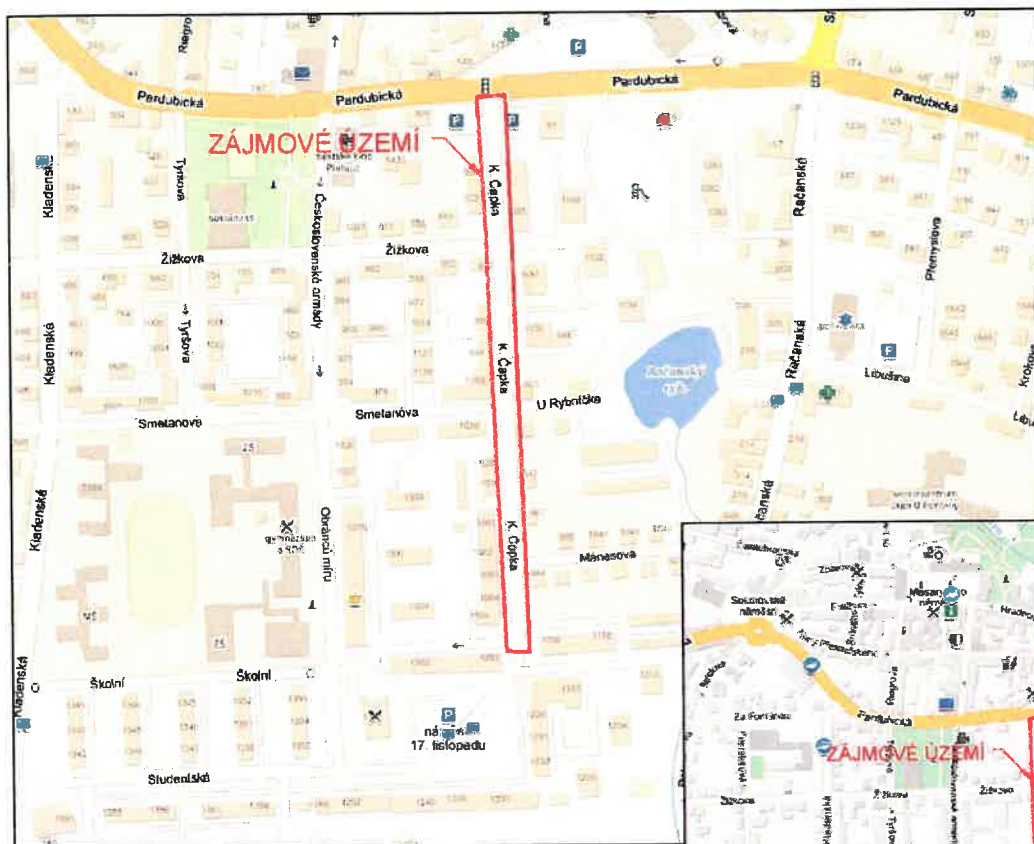
linie plynovodu	regulační stanice
NTL	ochranné zařízení
STL	kabel
VTL	elektropřipojka
WTL	kabel protikorozi ochrany
nefunkční	anodové uzemnění
plánovaná stavba před realizací	stanice katodové ochrany
ve výstavbě, navedené do provozu	pásmo vlivu anodového uzemnění SKAO





Příloha: Ověřená příloha žadatele. Tato příloha je nedílnou součástí stanoviska č. 5001914737 ze dne 02.05.2019.

Provozovatel DS: GasNet, s.r.o.; Stavebník: Město Přelouč, Československé armády 1665, 53501 Přelouč. K.Ú.: Přelouč.



Generální projektant:



PRODIN A.S.  
JIRÁSKOVA 169  
530 02 PARDUBICE

WWW.PRODIN.CZ  
DIČ: CZ25292161  
IČO: 25292161

Zpracovatel dílčí části dokumentace:

Souřadnicový systém S-JTSK, Výškový systém BpV

Vypracoval: Jana Förstlová	Zodp. projektant: Jana Förstlová	Kontroloval: Ing. Michal Hornýš
-------------------------------	-------------------------------------	------------------------------------

Kraj: Pardubický kraj	Traťový úsek/Obec: Přelouč
--------------------------	-------------------------------

Investor  
Město Přelouč, Československé armády 1665, 535 33 Přelouč

Akce:

**CHODNÍKY ULICE KARLA ČAPKA, PŘELOUČ**

Obsah výkresu:

**PŘEHLEDNÁ SITUACE**

		Formát	A4
		Datum	10/2019
		Účel	DSP
		Č. zakázky	3110-19-006
		Změna	Č. kopie
		Měřítko	
		Část dokumentace	Č. výkresu

PRODIN, a. s.  
Ing. Lucie Křemenáková  
Jiráskova 169  
530 02 PARDUBICE  
Česká Republika

VÁŠ DOPIS ZNAČKY / ZE DNE

NAŠE ZNAČKA

VYŘIZUJE / LINKA

MÍSTO ODESLÁNÍ / DNE

1105341857

Ladislav Blažek / 800 850 860 Pardubice / 16. 9. 2019

**Vyjádření k projektové dokumentaci**

Vážená paní Křemenáková,

dovolte, abychom reagovali na Váš požadavek ze dne 20. 8. 2019, který se týká žádosti o vyjádření k projektové dokumentaci pro účely územního a stavebního řízení k akci:

**„CHODNÍKY ULICE K. ČAPKA, PŘELOUČ“.**

S předloženou projektovou dokumentací souhlasíme, požadujeme dodržet následující podmínky:

- Požadujeme v plném rozsahu respektovat zařízení distribuční soustavy včetně ochranného pásma.
- Podmínkou je získání vyjádření „Sdělení o existenci energetického zařízení v majetku společnosti ČEZ Distribuce, a. s.“, v daném zájmovém území předmětné stavby a dodržení podmínek v něm uvedených. Informace o existenci sítí a rozsahu ochranného pásma (o přibližném průběhu tras průběhu sítí a poloze zařízení) společnosti ČEZ Distribuce, a. s. a ČEZ ICT Services, a. s. získáte na webové aplikaci na adrese <https://geoportal.cezdistribuce.cz/geoportal/> která umožňuje získat přístup k datům společností ČEZ Distribuce, a. s., a ČEZ ICT Services, a. s.
- Souběhy a křížovatky s elektrickými vedeními musí být provedeny v souladu s platnými normami a předpisy, zejména s ČSN 33 2000-5-52 a PNE 34 1050 pro kabelová vedení a ČSN 73 6005 o prostorovém uspořádání sítí technického vybavení.
- Budou dodrženy podmínky uvedené v Souhlasu s umístěním stavby a s prováděním činností v ochranném pásmu elektrického zařízení č. 1105341915, vydaném dne 16. 9. 2019.

**ČEZ Distribuce, a. s.**

Korespondenční adresa: Plzeň, Guldenerova 2577/19, PSČ 326 00 | tel.: 800 850 860  
e-mail: [info@cezdistribuce.cz](mailto:info@cezdistribuce.cz) | [www.cezdistribuce.cz](http://www.cezdistribuce.cz) | IČ: 24729035, DIČ: CZ24729035  
zapsaná v obchodním rejstříku vedeném Krajským soudem v Ústí nad Labem, sp. zn. B 2145  
Sídlo společnosti: Děčín, Děčín IV-Podmokly, Teplická 874/8, PSČ 405 02

- Požadujeme dodržet podmínky, které jsou přílohou tohoto vyjádření.

S pozdravem



Zdeněk Jirout  
Vedoucí oddělení SEM Sítě  
ČEZ Distribuce, a. s.

**Příloha:** Podmínky pro provádění činností v ochranných pásmech podzemních vedení.  
Podmínky pro provádění činností v ochranných pásmech elektrických stanic.



## PODMÍNKY PRO PROVÁDĚNÍ ČINNOSTÍ V OCHRANNÝCH PÁSMECH ELEKTRICKÝCH STANIC

Ochranné pásmo elektrické stanice je stanoveno v §46, odst. (6), Zák. č. 458/2000 Sb., tj. zákona o podmínkách podnikání a o výkonu státní správy v energetických odvětvích a o změně některých zákonů (energetický zákon), ve znění pozdějších předpisů (dále jen „energetický zákon“) a je vymezeno svislými rovinami vedenými ve vodorovné vzdálenosti:

- a) u venkovních el. stanic a dále stanic s napětím větším než 52 kV v budovách 20 metrů od oplocení nebo od vnějšího líce obvodového zdiva,
- b) u stožárových elektrických stanic a věžových stanic s venkovním přívodem s převodem napětí z úrovně nad 1 kV a menší než 52 kV na úroveň nízkého napětí 7 m od vnější hrany půdorysu stanice ve všech směrech,
- c) u kompaktních a zděných el. stanic s převodem napětí z úrovně nad 1 kV a menší než 52 kV na úroveň nízkého napětí 2 metry od vnějšího pláště stanice ve všech směrech,
- d) u vestavěných el. stanic 1 metr od obestavění.

### **V ochranném pásmu elektrické stanice je podle §46 odst. (8) a (10) energetického zákona zakázáno:**

1. zřizovat bez souhlasu vlastníka těchto zařízení stavby či umisťovat konstrukce a jiná podobná zařízení, jakož i uskladňovat hořlavé a výbušné látky,
2. provádět bez souhlasu vlastníka zemní práce,
3. provádět činnosti, které by mohly ohrozit spolehlivost a bezpečnost provozu těchto zařízení nebo ohrozit život, zdraví či majetek osob,
4. provádět činnosti, které by znemožňovaly nebo podstatně znesnadňovaly přístup k těmto zařízením.

Pokud stavba nebo stavební činnost zasahuje do ochranného pásma elektrické stanice, je třeba požádat o písemný souhlas vlastníka nebo provozovatele tohoto zařízení na základě §46, odst. (8) a (11) energetického zákona.

### **V ochranném pásmu elektrické stanice je dále zakázáno provádět činnosti, které by mohly mít za následek ohrožení bezpečnosti a spolehlivosti provozu stanice nebo zmenšující či podstatně znesnadňující její obsluhu a údržbu a to zejména:**

5. provádět výkopové práce ohrožující zaústění podzemních vedení vysokého a nízkého napětí nebo stabilitu stavební části el. stanice (viz podmínky pro činnosti v ochranných pásmech podzemního vedení),
6. skladovat či umisťovat předměty bránící přístupu do elektrické stanice nebo k rozvaděčům vysokého nebo nízkého napětí,
7. umisťovat antény, reklamy, ukazatele apod.,
8. zřizovat oplocení, které by znemožnilo obsluhu el. stanice.

Případné nedodržení uvedených podmínek bude řešeno příslušným stavebním úřadem nebo nahlášeno Energetickému regulačnímu úřadu jako správní delikt ve smyslu příslušného ustanovení energetického zákona spočívající v porušení zákazu provádět činnosti v ochranných pásmech dle §46 uvedeného zákona.





## PODMÍNKY PRO PROVÁDĚNÍ ČINNOSTÍ V OCHRANNÝCH PÁSMECH PODZEMNÍCH VEDENÍ

Ochranné pásmo podzemních vedení elektrizační soustavy do 110 kV včetně a vedení řídicí, měřicí a zabezpečovací techniky je stanoveno v §46, odst. (5), Zák. č. 458/2000 Sb., tj. zákona o podmínkách podnikání a o výkonu státní správy v energetických odvětvích a o změně některých zákonů (energetický zákon), ve znění pozdějších předpisů (dále jen „energetický zákon“), a činí 1 metr po obou stranách krajního kabelu kabelové trasy, nad 110 kV činí 3 metry po obou stranách krajního kabelu.

### **V ochranném pásmu podzemního vedení je podle §46 odst. (8) a (10) energetického zákona zakázáno:**

- a) zřizovat bez souhlasu vlastníka těchto zařízení stavby či umisťovat konstrukce a jiná podobná zařízení, jakož i uskladňovat hořlavé a výbušné látky,
- b) provádět bez souhlasu vlastníka zemní práce,
- c) provádět činnosti, které by mohly ohrozit spolehlivost a bezpečnost provozu těchto zařízení nebo ohrozit život, zdraví či majetek osob,
- d) provádět činnosti, které by znemožňovaly nebo podstatně znesnadňovaly přístup k těmto zařízením,
- e) vysazovat trvalé porosty a přejíždět vedení těžkými mechanizmy.

Pokud stavba nebo stavební činnost zasahuje do ochranného pásma podzemního vedení, je třeba požádat o písemný souhlas vlastníka nebo provozovatele tohoto zařízení na základě §46, odst. (8) a (11) energetického zákona.

### **V ochranných pásmech podzemních vedení je třeba dále dodržovat následující podmínky:**

- 1. Dodavatel prací musí před zahájením prací zajistit vytýčení podzemního zařízení a prokazatelně seznámit pracovníky, jichž se to týká, s jejich polohou a upozornit na odchylky od výkresové dokumentace.
- 2. Výkopové práce do vzdálenosti 1 metr od osy (krajního) kabelu musí být prováděny ručně. V případě provedení sond (ručně) může být tato vzdálenost snížena na 0,5 metru.
- 3. Zemní práce musí být prováděny v souladu s ČSN 73 6133 Návrh a provádění zemního tělesa pozemních komunikací a při zemních pracích musí být dodrženo Nařízení vlády č. 591/2006 Sb., o bližších minimálních požadavcích na bezpečnost a ochranu zdraví při práci na staveništích.
- 4. Místa křížení a souběhy ostatních zařízení se zařízeními energetiky musí být vyprojektovány a provedeny zejména dle ČSN 73 6005, ČSN EN 50 341-1,2, ČSN EN 50341-3-19, ČSN EN 50423-1, ČSN 33 2000-5-52 a PNE 33 3302.
- 5. Dodavatel prací musí oznámit příslušnému provozovateli distribuční soustavy zahájení prací minimálně 3 pracovní dny předem.
- 6. Při potřebě přejíždění trasy podzemních vedení vozidly nebo mechanizmy je třeba po dohodě s provozovatelem provést dodatečnou ochranu proti mechanickému poškození.
- 7. Je zakázáno manipulovat s obnaženými kabely pod napětím. Odkryté kabely musí být za vypnutého stavu řádně vyvěšeny, chráněny proti poškození a označeny výstražnou tabulkou dle ČSN ISO 3864.
- 8. Před záhozem kabelové trasy musí být provozovatel kabelu vyzván ke kontrole uložení. Pokud toto organizace provádějící zemní práce neprovede, vyhrazuje si provozovatel distribuční soustavy právo nechat inkriminované místo znovu odkrýt.
- 9. Při záhozu musí být zemina pod kabely řádně udusána, kabely zapískovány a provedeno krytí proti mechanickému poškození.
- 10. Bez předchozího souhlasu je zakázáno snižovat nebo zvyšovat vrstvu zeminy nad kabelem.
- 11. Každé poškození zařízení provozovatele distribuční soustavy musí být okamžitě nahlášeno na Linku pro hlášení poruch Skupiny ČEZ, společnosti ČEZ Distribuce, a. s., 840 850 860, která je Vám k dispozici 24 hodin denně, 7 dní v týdnu.
- 12. Ukončení stavby musí být neprodleně ohlášeno příslušnému provoznímu útvaru.
- 13. **Po dokončení stavby provozovatel distribuční soustavy nesouhlasí s vyhlášením ochranného pásma nových rozvodů, které jsou budovány, protože se již jedná o práce v ochranném pásmu zařízení provozovatele distribuční soustavy. Případné opravy nebo rekonstrukce na svém zařízení nebude provozovatel distribuční soustavy provádět na výjimku z ochranného pásma nebo na základě souhlasu s činností v tomto pásmu.**

Případné nedodržení uvedených podmínek bude řešeno příslušným stavebním úřadem nebo nahlášeno Energetickému regulačnímu úřadu jako správní delikt ve smyslu příslušného ustanovení energetického zákona spočívající v porušení zákazu provádět činnosti v ochranných pásmech dle §46 uvedeného zákona.

PRODIN, a. s.  
Ing. Lucie Křemenáková  
Jiráskova 169  
530 02 PARDUBICE  
Česká Republika

VÁŠ DOPIS ZNAČKY / ZE DNE

NAŠE ZNAČKA

VYŘÍZUJE / LINKA

MÍSTO ODESLÁNÍ / DNE

1105341915

Ladislav Blažek / 800 850 860 Pardubice / 16. 9. 2019

**Souhlas s umístěním stavby a s prováděním činností v ochranném pásmu elektrického zařízení**

Vážená paní Křemenáková,

dovolte nám, abychom reagovali na Vaši žádost, ve které nás žádáte o vydání stanoviska k umístění stavby a k provádění souvisejících činností v ochranném pásmu el. zařízení v našem majetku.

Název stavby: **Chodníky v ulici Karla Čapka, Přelouč**  
(„dále jen stavba“).

Související činnosti zasahují do ochranných pásem zařízení:

Typ zařízení: Podzemní vedení VN  
Podzemní vedení NN  
El. stanice

Sdělujeme Vám, že udělujeme **souhlas** s umístěním uvedené stavby a s prováděním činností zasahujících do ochranného pásma předmětného el. zařízení.

Platnost tohoto souhlasu je vázána na dodržení následujících podmínek:

1. Podmínkou pro zahájení činnosti v ochranném pásmu je platné „Sdělení o existenci energetického zařízení v majetku společnosti ČEZ Distribuce, a. s.“, v daném zájmovém území.

*Informace o existenci sítí (o přibližném průběhu tras průběhu sítí a poloze zařízení) společnosti ČEZ Distribuce, a. s. a ČEZ ICT Services, a. s. získáte na webové aplikaci na adrese <https://geoportal.cezdistribuce.cz/geoportal/> která umožňuje získat přístup k datům společností ČEZ Distribuce, a. s., a ČEZ ICT Services, a. s.*

2. Podmínkou pro zahájení činnosti v ochranném pásmu je vytyčení podzemních vedení prostřednictvím Zákaznické linky 800 850 860.

**ČEZ Distribuce, a. s.**

Korespondenční adresa: Plzeň, Guldenerova 2577/19, PSČ 326 00 | tel.: 800 850 860  
e-mail: [info@cezdistribuce.cz](mailto:info@cezdistribuce.cz) | [www.cezdistribuce.cz](http://www.cezdistribuce.cz) | IČ: 24729035, DIČ: CZ24729035  
zapsaná v obchodním rejstříku vedeném Krajským soudem v Ústí nad Labem, sp. zn. B 2145  
Sídlo společnosti: Děčín, Děčín IV-Podmokly, Teplická 874/8, PSČ 405 02

Chráněné

3. Souběhy a křížovatky s elektrickými vedeními musí být provedeny v souladu s platnými normami a předpisy, zejména s ČSN 33 2000-5-52 a PNE 34 1050 pro kabelová vedení a ČSN 73 6005 o prostorovém uspořádání sítí technického vybavení.
4. Stavbou nesmí dojít k znesnadnění přístupu k zařízení distribuční soustavy. V době výstavby a po jejím dokončení musí být pro pracovníky a vozidla spol. ČEZ Distribuce, a.s., zajištěn přístup k zařízení distribuční soustavy. Umístěním stavby nesmí dojít ke ztížení přístupu pracovníků námi pověřených firem k našemu zařízení.

***V ochranném pásmu je podle §46 Ochranná pásma, Zákona č. 458/2000 Sb. (v platném znění) zakázáno provádět činnosti, které by znemožňovaly nebo podstatně znesnadňovaly přístup k zařízení distribuční soustavy (zejména zřizovat oplocení, které by znemožnilo jeho obsluhu).***

5. Místní komunikace, parkoviště, cyklistické stezky nebudou umístěny blíže než 0,5 metru od trasy podzemních vedení (souběh). Křížení (kolmé křížení) bude provedeno dle ČSN 73 6005.
6. Parkoviště nebudou realizována nad trasou podzemních vedení (parkovací stání vozidel nebude umístěno blíže než 0,5 metru od trasy kabelů).
7. Místní komunikace, parkoviště, cyklistické stezky nebudou umístěny blíže než 2 metry od staveb a konstrukcí el. stanic. Parkováním vozidel nesmí být znemožněn přístup pro pracovníky a vozidla spol. ČEZ Distribuce, a.s., k el. stanicím (musí být umožněno otevírání vstupních dveří a rozváděčů el. stanic).
8. Stavbou (stavební činností) nesmí dojít k narušení stability kabelových skříní (pilířů). Před jistíci skříněmi musí být zajištěn volný manipulační prostor alespoň 1m. Spodní hrana jistících skříní nebude níže než 0,6m nad definitivně upraveným terénem.
9. Stožáry osvětlení (svítidla VO), popř. stožáry místního rozhlasu, reklam budou umístěny mimo ochranné pásmo el. stanic.
10. Stožáry osvětlení (svítidla VO), popř. stožáry místního rozhlasu, reklam a svislého dopravního značení nebudou umístěny blíže než 0,5 metru od podzemních vedení.
11. V prostoru komunikací a ostatních zpevněných ploch provede stavebník mechanickou ochranu stávajících podzemních vedení (kabely uložit do kabelových chrániček), při dodržení ČSN 73 6005.
12. Nad trasou podzemních vedení nesmí být realizována skládka materiálu či zeminy.
13. V prostoru ochranného pásma podzemního vedení nesmí dojít k trvalému odtěžení zeminy, popř. k navršení zeminy. V případě změny nivelety terénu požadujeme, aby stavebník zajistil min. krytí kabelových vedení dle ČSN 73 6005.
14. Musí být dodrženy Podmínky pro práce v ochranných pásmech vedení, které jsou přílohou tohoto souhlasu.
15. Jakákoliv poškození nebo mimořádné události, způsobené na elektrickém zařízení stavebníkem, musí být neprodleně oznámeny na poruchovou linku 800 850 860.
16. Tento souhlas se nevztahuje na zařízení ČEZ ICT Services, a.s.

Nadzemní vedení nízkého napětí do 1 kV (včetně) není chráněno ochranným pásmem. Souběhy a křížovatky s elektrickými vedeními musí být provedeny v souladu s platnými normami a předpisy, zejména s PNE 33 3302. Stavbou (stavební činností) nesmí dojít ke

změně vzdáleností nadzemního vedení, zejména od země a budov (musí být dodrženy nejkratší povolené vzdálenosti nadzemních vedení dle normy PNE 33 3302).  
Žádná část podpěrných bodů nadzemního vedení nesmí zasahovat do prostoru nad komunikací až do výšky: 6 m – u silnice I. a II. třídy, 5,6 m – u silnic III. třídy, místních a účelových komunikací, 5 m – u cyklistických stezek a chodníků.  
Sdělovací vedení a ostatní (cizí) silová vedení s napětím do 45 kV nebudou umístěny blíže než 1 metr od podpěrných bodů nadzemního vedení NN.  
Stavbou (stavební činností) nesmí dojít k narušení stability podpěrných bodů vedení. V prostoru podpěrných bodů nadzemních vedení nesmí dojít k odtěžení zeminy, popř. k navršení zeminy. Pod nadzemním vedením nesmí být realizována skládka materiálu či zeminy. Stavbou, zejména oplocením, nesmí dojít k znesnadnění přístupu k nadzemnímu vedení nízkého napětí. V době výstavby a po jejím dokončení musí být pro pracovníky a vozidla spol. ČEZ Distribuce, a.s., zajištěn přístup k zařízení distribuční soustavy.

Provozovatel si vyhrazuje právo odvolat souhlas kdykoli, pokud zjistí, že podmínky stanovené v tomto „Souhlasu s umístěním stavby a s prováděním činností v ochranném pásmu elektrického zařízení“ nejsou dodrženy.

Tento souhlas nenahrazuje vyjádření pro územní řízení, řízení o územním souhlasu, veřejnoprávní smlouvy pro umístění stavby, zjednodušené územní řízení, ohlášení, stavební řízení, společné územní a stavební řízení, veřejnoprávní smlouvu o provedení stavby nebo oznámení stavebního záměru s certifikátem autorizovaného inspektora a k zajištění dodávky elektřiny pro danou stavbu.

Tento souhlas pozbývá platnosti, nebude-li stavba zahájena do 1 roku od udělení souhlasu.

S pozdravem



Zdeněk Jirout  
Vedoucí oddělení SEM Sítě  
ČEZ Distribuce, a. s.

Příloha:  
Podmínky pro provádění činností v ochranných pásmech



PRODIN a.s.

NAŠE ZNAČKA  
0101188814

VYŘÍZENO DNE  
03.10.2019

**Sdělení o existenci energetického zařízení, sítě pro elektronickou komunikaci nebo zařízení technické infrastruktury v majetku společnosti ČEZ Distribuce, a. s., pro akci:**

**Chodníky ulice K. Čapka, Přelouč**

Vážený zákazníku,

Na základě Vaší žádosti 0101188814 ze dne 03.10.2019 Vám zasíláme sdělení o existenci energetického zařízení, sítě pro elektronickou komunikaci nebo zařízení technické infrastruktury v majetku společnosti ČEZ Distribuce, a. s., ve Vámi vymezeném zájmovém území.

Dovolujeme si Vás upozornit, že **sdělení nenahrazuje** vyjádření provozovatele distribuční soustavy k projektové dokumentaci pro územní nebo stavební řízení, k připojení nového odběru, zdroje elektrické energie nebo k navýšení rezervovaného příkonu a výkonu a s výjimkou havárií ani souhlas s činností v ochranném pásmu.

**Toto sdělení je platné do 03.04.2020** a je jedním z podkladů pro zpracování projektové dokumentace, pokud je taková dokumentace zpracovávána.

V majetku ČEZ Distribuce, a. s., se na Vámi uvedeném zájmovém území nachází nebo ochranným pásmem zasahuje energetické zařízení typu:

	síť NN	síť VN	síť VVN
Podzemní síť	střet	střet	
Nadzemní síť	střet		

Stanice	střet
---------	-------

V majetku ČEZ Distribuce, a. s., se na Vámi uvedeném zájmovém území nachází nebo ochranným pásmem zasahuje síť pro elektronickou komunikaci typu:

	síť pro elektronickou komunikaci
Podzemní síť	
Nadzemní síť	

Zařízení technické infrastruktury zahrnuje zejména vodovodní, kanalizační a plynové přípojky pro objekty ČEZ Distribuce a. s., a dále pak další podzemní a nadzemní zařízení sloužící pro provoz distribuční sítě. V majetku ČEZ Distribuce, a. s., se na Vámi uvedeném zájmovém území nachází nebo ochranným pásmem zasahuje zařízení technické infrastruktury:

	zařízení technické infrastruktury
Nadzemní nebo podzemní	



Energetické zařízení (mimo nadzemních sítí NN), zařízení sítě pro elektronickou komunikaci a zařízení technické infrastruktury je chráněno ochranným pásmem podle § 46 zákona č. 458/2000 Sb., o podmínkách podnikání a o výkonu státní správy v energetických odvětvích a o změně některých zákonů (energetický zákon), ve znění pozdějších předpisů. Přibližný průběh tras energetických zařízení, sítě pro elektronickou komunikaci (v trase kabelového vedení může být uloženo několik kabelů energetických i komunikačních) a tras zařízení technické infrastruktury zasíláme v příloze tohoto dopisu.

V případě existence **podzemních** energetických zařízení, sítě pro elektronickou komunikaci nebo zařízení technické infrastruktury je povinností stavebníka alespoň 14 dní před započatím zemních prací požádat telefonicky na 800 850 860 nebo e-mailem na [info@cezdistribuce.cz](mailto:info@cezdistribuce.cz) o tzv. **vytyčení trasy podzemního zařízení**, sítě pro elektronickou komunikaci nebo zařízení technické infrastruktury. O vytyčení lze požádat pouze na základě vydaného sdělení o existenci energetického zařízení, sítě pro elektronickou komunikaci nebo zařízení technické infrastruktury, a to (mimo havárií) nejpozději 30 dní před koncem jeho platnosti.

Dojde-li k obnažení podzemního vedení nebo k poškození energetického zařízení, sítě pro elektronickou komunikaci nebo zařízení se sítí pro elektronickou komunikaci související nebo zařízení technické infrastruktury ve vlastnictví ČEZ Distribuce, a. s., nahláste nám prosím tuto skutečnost bezodkladně jako poruchu na bezplatnou linku 800 850 860.

Pokud uvažovaná **akce nebo činnost zasáhne do ochranného pásma** nadzemních vedení, trafostanic nebo sítě pro elektronickou komunikaci, popř. bude po vytyčení zjištěno, že zasahuje do ochranného pásma podzemních energetických zařízení nebo zařízení pro elektronickou komunikaci, je nutné písemně požádat společnost ČEZ Distribuce, a. s., o souhlas s činností v ochranném pásmu (formulář je k dispozici na [www.cezdistribuce.cz](http://www.cezdistribuce.cz) v části Formuláře / Činnosti v ochranných pásmech, kontaktní údaje pro podání Vaší žádosti naleznete v zápatí). Jestliže uvažovaná akce vyvolá potřebu dílčí změny trasy vedení nebo přemístění některých prvků energetického zařízení nebo sítě pro elektronickou komunikaci včetně souvisejícího zařízení, je nutné včas společnost ČEZ Distribuce, a. s., požádat o přeložku zařízení podle § 47 energetického zákona.

Zároveň Vás upozorňujeme, že v zájmovém území se může nacházet taktéž energetické zařízení, síť pro elektronickou komunikaci nebo zařízení technické infrastruktury, které není v majetku společnosti ČEZ Distribuce, a. s.

V souvislosti s výše uvedeným si Vás dovoluujeme upozornit, že uvedené sdělení včetně jeho příloh obsahuje skutečnosti tvořící obchodní tajemství společnosti ČEZ Distribuce, a. s. Poskytnuté informace jsou dále také důvěrnými informacemi a obchodně citlivými informacemi společnosti ČEZ Distribuce, a. s. Z výše uvedených důvodů si Vás proto společnost ČEZ Distribuce, a. s., dovoluje upozornit, že s poskytnutými informacemi je potřeba nakládat dle platných právních předpisů, v opačném případě se vystavujete postihu ve smyslu platné právní úpravy. V této souvislosti si Vás dále dovoluujeme upozornit, že požadované informace nesmí být předány, sděleny, využity, zpřístupněny, či jiným způsobem postoupeny na jakoukoli třetí osobu bez předchozího prokazatelného souhlasu společnosti ČEZ Distribuce, a. s. Informace o existenci energetického zařízení, sítě pro elektronickou komunikaci a zařízení technické infrastruktury mohou být využity pouze pro účel, pro který byly vyžádány.

S pozdravem

**ČEZ Distribuce, a. s.**

Děčín, Děčín IV-Podmokly  
Teplická 874/8  
PSČ 405 02  
IČ: 24729035

#### **Přílohy**

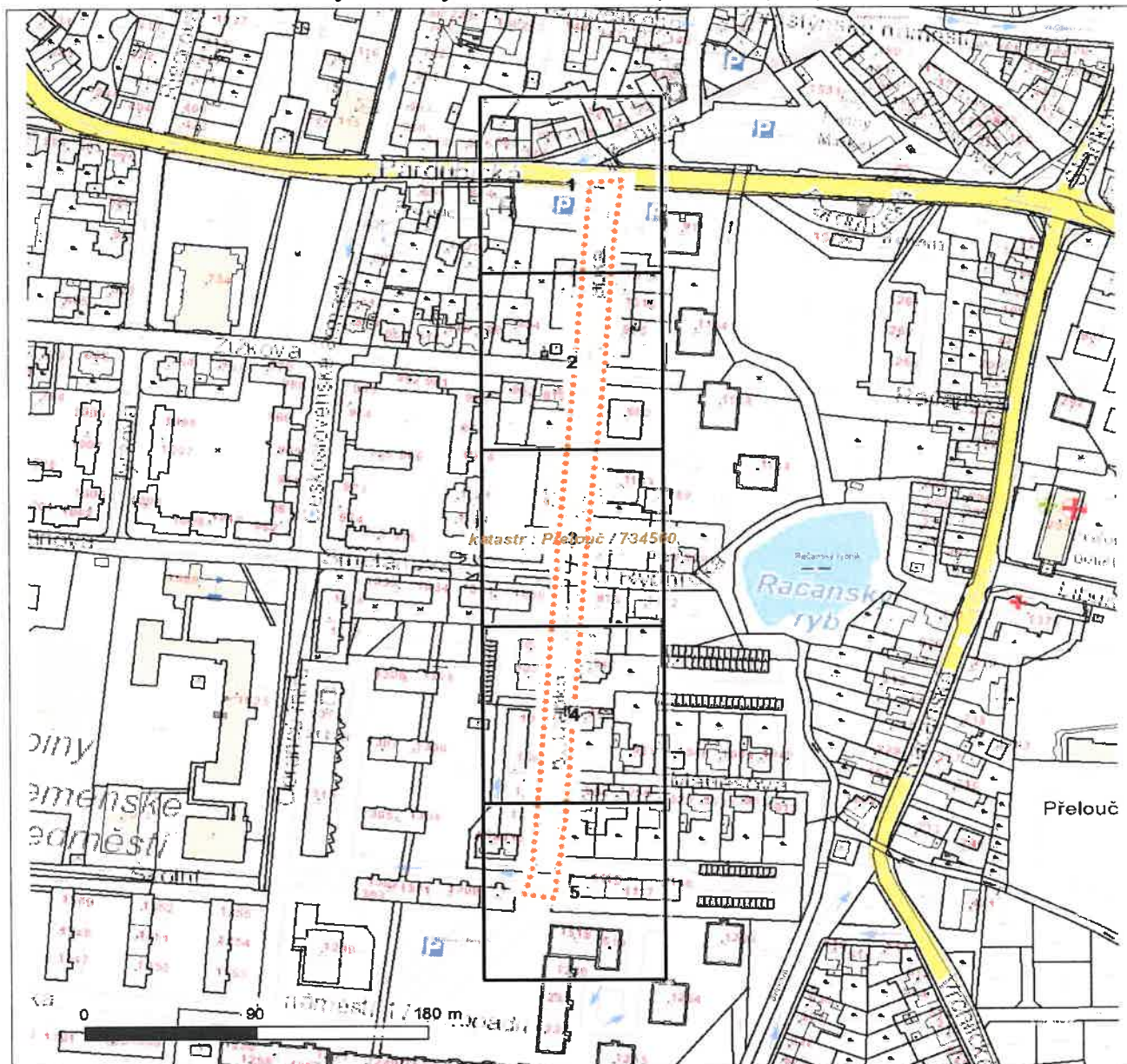
1. Situační výkres zájmového území
2. Podmínky pro provádění činností v ochranných pásmech energetických zařízení, sítě pro elektronickou komunikaci a zařízení technické infrastruktury



Platí pouze se sdělením číslo 0101188814.

Zakreslené polohy zařízení v příloze jsou pouze informativní.

## Situační výkres zájmového území (klad mapových listů)



Není-li zobrazena katastrální mapa, zadejte žádost znovu. Katastrální mapa je generována prostřednictvím externí WMS služby, jejíž provoz nezajišťuje společnost ČEZ Distribuce, a. s.

LEGENDA		
— Podzemní vedení NN do 1 kV	Stanice do 52 kV - stožárové	— Nadzemní síť pro elektronickou komunikaci
- - - Nadzemní vedení NN do 1 kV	Stanice do 52 kV - zděná	— Podzemní síť pro elektronickou komunikaci
— Podzemní vedení VN do 35 kV	Transformovna (nad 52 kV)	— HDPE trubka
- - - Nadzemní vedení VN do 35 kV	Probíhající investice ČEZ Distribuce	<i>Souběhy sítí pro elektronickou komunikaci s energetickými sítěmi:</i>
— Podzemní vedení VVN 110 kV	Stanice ČEZ Distribuce ve výstavbě	— Souběh s podzemním vedením NN do 1 kV
— Nadzemní vedení VVN 110 kV	Zařízení ČEZ Distribuce ve výstavbě	— Souběh s nadzemním vedením NN do 1 kV
— NN přívod odběratele	Hranice katastrálního území	— Souběh s podzemním vedením VN do 35 kV
— Zařízení technické infrastruktury		— Souběh s nadzemním vedením VN do 35 kV
— Cizí energetické vedení		— Souběh s podzemním vedením VVN 110 kV
— Zájmové území		— Souběh s nadzemním vedením VVN 110 kV





Platí pouze se sdělením číslo 0101188814.

Zakreslené polohy zařízení v příloze jsou pouze informativní.

## Situační výkres - list 1



Není-li zobrazena katastrální mapa, zadejte žádost znovu. Katastrální mapa je generována prostřednictvím externí WMS služby, jejíž provoz nezajišťuje společnost ČEZ Distribuce, a. s.

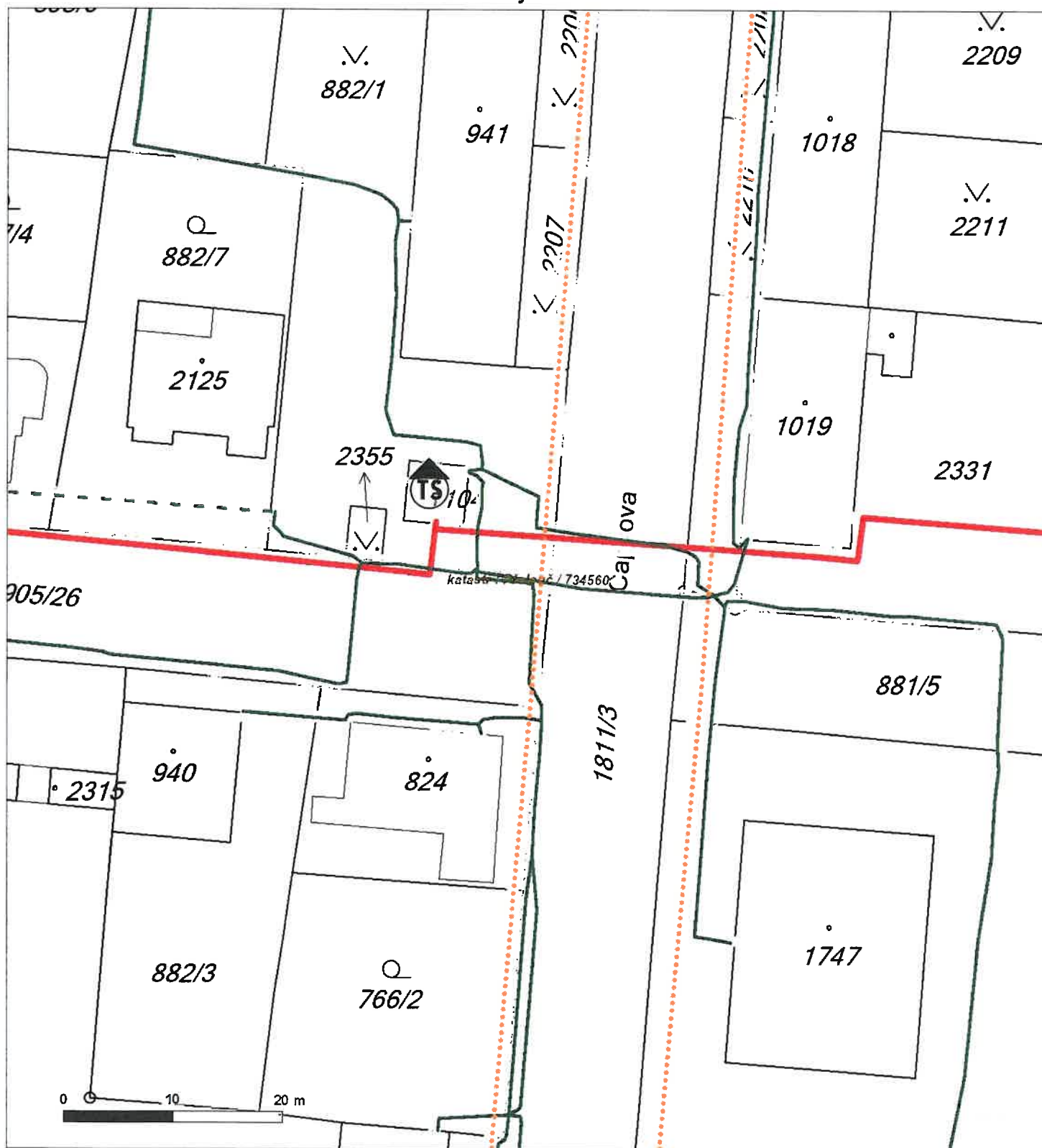




Platí pouze se sdělením číslo 0101188814.

Zakreslené polohy zařízení v příloze jsou pouze informativní.

## Situační výkres - list 2



Není-li zobrazena katastrální mapa, zadejte žádost znovu. Katastrální mapa je generována prostřednictvím externí WMS služby, jejíž provoz nezajišťuje společnost ČEZ Distribuce, a. s.



Platí pouze se sdělením číslo 0101188814.

Zakreslené polohy zařízení v příloze jsou pouze informativní.

## Situační výkres - list 3



Není-li zobrazena katastrální mapa, zadejte žádost znovu. Katastrální mapa je generována prostřednictvím externí WMS služby, jejíž provoz nezajišťuje společnost ČEZ Distribuce, a. s.



Platí pouze se sdělením číslo 0101188814.

Zakreslené polohy zařízení v příloze jsou pouze informativní.

## Situační výkres - list 4



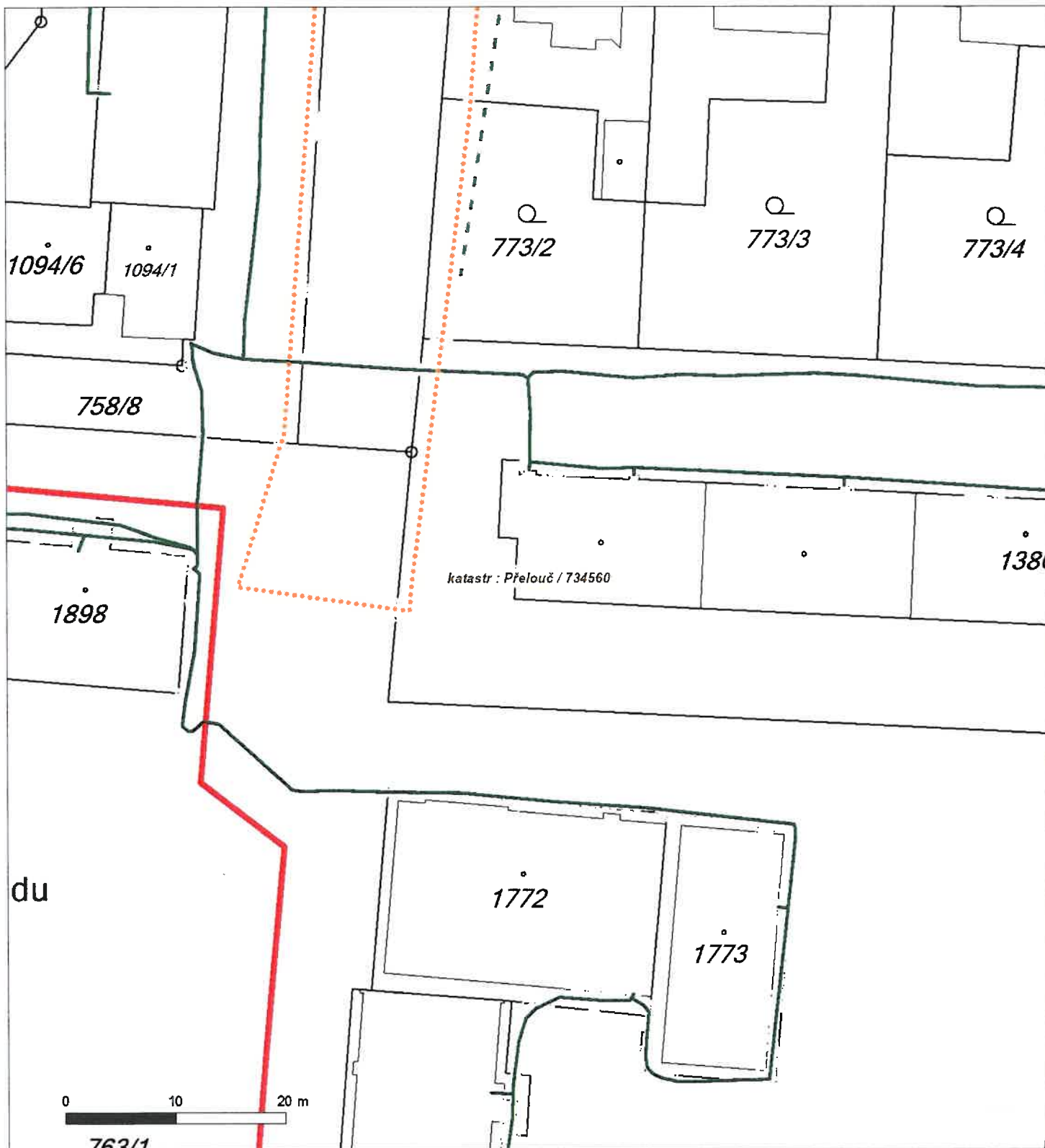
Není-li zobrazena katastrální mapa, zadejte žádost znovu. Katastrální mapa je generována prostřednictvím externí WMS služby, jejíž provoz nezajišťuje společnost ČEZ Distribuce, a. s.



Platí pouze se sdělením číslo 0101188814.

Zakreslené polohy zařízení v příloze jsou pouze informativní.

## Situační výkres - list 5



Není-li zobrazena katastrální mapa, zadejte žádost znovu. Katastrální mapa je generována prostřednictvím externí WMS služby, jejíž provoz nezajišťuje společnost ČEZ Distribuce, a. s.





## PODMÍNKY PRO PROVÁDĚNÍ ČINNOSTÍ V OCHRANNÝCH PÁSMECH PODZEMNÍCH VEDENÍ

Ochranné pásmo podzemních vedení elektrizační soustavy do 110 kV včetně a vedení řídicí, měřicí a zabezpečovací techniky je stanoveno v § 46, odst. (5), Zák. č. 458/2000 Sb., tj. zákona o podmínkách podnikání a o výkonu státní správy v energetických odvětvích a o změně některých zákonů (energetický zákon), ve znění pozdějších předpisů (dále jen "energetický zákon"), a činí 1 metr po obou stranách krajního kabelu (energetického nebo pro elektronickou komunikaci) kabelové trasy, nad 110 kV činí 3 metry po obou stranách krajního kabelu.

**V ochranném pásmu podzemního vedení je podle § 46 odst. (8) a (10) energetického zákona zakázáno:**

- a) zřizovat bez souhlasu vlastníka těchto zařízení stavby či umisťovat konstrukce a jiná podobná zařízení, jakož i uskladňovat hořlavé a výbušné látky,
- b) provádět bez souhlasu vlastníka zemní práce,
- c) provádět činnosti, které by mohly ohrozit spolehlivost a bezpečnost provozu těchto zařízení nebo ohrozit život, zdraví či majetek osob,
- d) provádět činnosti, které by znemožňovaly nebo podstatně znesnadňovaly přístup k těmto zařízením,
- e) vysazovat trvalé porosty a přejíždět vedení těžkými mechanismy.

Pokud stavba nebo stavební činnost zasahuje do ochranného pásma podzemního vedení, je třeba požádat o písemný souhlas vlastníka nebo provozovatele tohoto zařízení na základě § 46, odst. (8) a (11) energetického zákona.

**V ochranných pásmech podzemních energetických vedení a sítí pro elektronickou komunikaci je třeba dále dodržovat následující podmínky:**

1. Dodavatel prací musí před zahájením prací zajistit vytyčení podzemního zařízení a prokazatelně seznámit pracovníky, jichž se to týká, s jejich polohou a upozornit na odchylky od výkresové dokumentace.
2. Výkopové práce do vzdálenosti 1 metr od osy (krajního) kabelu musí být prováděny ručně.
3. Zemní práce musí být prováděny v souladu s ČSN 73 6133 Návrh a provádění zemního tělesa pozemních komunikací a při zemních pracích musí být dodrženo Nařízení vlády č. 591/2006 Sb., bližších minimálních požadavků na bezpečnost a ochranu zdraví při práci na staveništích.
4. Místa křížení a souběhy ostatních zařízení se zařízeními energetickými, komunikačními sítěmi pro elektronickou komunikaci nebo zařízeními technické infrastruktury musí být vyprojektovány a provedeny zejména dle ČSN 73 6005, ČSN EN 50 341-1,2, ČSN EN 50341-3-19, ČSN EN 50423-1, ČSN 2000-5-52 a PNE 33 3302, PNE 34 1050.
5. Dodavatel prací musí oznámit příslušnému provozovateli distribuční soustavy zahájení prací minimálně 3 pracovní dny předem.
6. Při potřebě přejíždění trasy podzemních vedení nebo podzemních zařízení vozidly nebo mechanismy je třeba po dohodě s vlastníkem provést dodatečnou ochranu proti mechanickému poškození.
7. Je zakázáno manipulovat s obnaženými kabely pod napětím. Odkryté kabely musí být za vypnutého stavu řádně vyvěšeny, chráněny proti poškození a označeny výstražnou tabulkou dle ČSN ISO 3864. Odkryté zařízení sítě pro elektronickou komunikaci, či ochranné trubky musí být řádně zabezpečeno při práci i proti poškození nepovolanou osobou.
8. Před záhozem kabelové trasy musí být zástupce vlastníka kabelu / ochranné trubky vyzván ke kontrole uložení. Pokud toto organizace provádějící zemní práce neprovede, vyhrazuje si provozovatel distribuční soustavy právo nechat inkriminované místo znovu odkrýt.
9. Při záhozu musí být zemina pod kabely řádně udusána, kabely zapískovány a provedeno krytí proti mechanickému poškození. Podkopané kabely sítě elektronické komunikace budou podloženy ve vzdálenosti 1,5 m a zemina pod podložením musí být řádně upěchována. Pro zavěšení kabelu nebude použito sousedních kabelů nebo potrubí. Kabelové spojky budou uloženy vodorovně na můstku. Při práci s vysazováním a podkládáním kabelů stavebník včas vyzve k přítomnosti pracovníka pověřeného ČEZ Distribuce, a. s.
10. Bez předchozího souhlasu je zakázáno snižovat nebo zvyšovat vrstvu zeminy nad kabelem.
11. Každé poškození zařízení provozovatele distribuční soustavy musí být okamžitě nahlášeno na Kontaktní bezplatnou linku ČEZ Distribuce 800 850 860, která je Vám k dispozici 24 hodin denně, 7 dní v týdnu.
12. Ukončení stavby musí být neprodleně ohlášeno příslušnému provoznímu útvaru.
13. Po dokončení stavby provozovatel distribuční soustavy nesouhlasí s vyhlášením ochranného pásma nových rozvodů, které jsou budovány, protože se již jedná o práce v ochranném pásmu zařízení provozovatele distribuční soustavy. Případné opravy nebo rekonstrukce na svém zařízení nebude provozovatel distribuční soustavy provádět na výjimku z ochranného pásma nebo na základě souhlasu s činností v tomto pásmu.

Případné nedodržení uvedených podmínek bude řešeno příslušným stavebním úřadem nebo nahlášeno Energetickému regulačnímu úřadu jako správní delikt ve smyslu příslušného ustanovení energetického zákona spočívající v porušení zákazu provádět činnosti v ochranných pásmech dle § 46 uvedeného zákona.



## PODMÍNKY PRO PROVÁDĚNÍ ČINNOSTÍ V OCHRANNÝCH PÁSMECH NADZEMNÍCH VEDENÍ

Ochranné pásmo nadzemního vedení podle § 46, odst. (3), Zák. č. 458/2000 Sb., tj. zákona o podmínkách podnikání a o výkonu státní správy v energetických odvětvích a o změně některých zákonů (energetický zákon), ve znění pozdějších předpisů (dále jen "energetický zákon") je souvislý prostor vymezený svislými rovinami vedenými po obou stranách vedení ve vodorovné vzdálenosti měřené kolmo na vedení, které činí od krajního vodiče vedení na obě jeho strany:

- a) u napětí nad 1 kV a do 35 kV včetně
  - pro vodiče bez izolace 7 metrů (resp. 10 metrů u zařízení postaveného do 31. 12. 1994, vyjma lesních průseků, kde rozsah ochranného pásma i do uvedeného data činí 7 metrů),
  - pro vodiče s izolací základní 2 metry,
  - pro závěsná kabelová vedení 1 metr;
- b) u napětí nad 35 kV do 110 kV včetně
  - pro vodiče bez izolace 12 metrů (resp. 15 metrů u zařízení postaveného do 31. 12. 1994).
  - pro vodiče s izolací základní 5 metrů
- c) u zařízení sítě pro elektronickou komunikaci 1 metr od krajního vedení

Poznámka: Nadzemní vedení nízkého napětí (do 1 kV) není chráněno ochranným pásmem. Při činnostech prováděných v jeho blízkosti (práce v blízkosti) je nutné dodržet vzdálenosti dané ČSN EN 50110-1 ed. 2.

**V ochranném pásmu nadzemního vedení je podle § 46 odst. (8) a (9) energetického zákona zakázáno:**

1. zřizovat bez souhlasu vlastníka těchto zařízení stavby či umisťovat konstrukce a jiná podobná zařízení, jakož i uskladňovat hořlavé a výbušné látky,
2. provádět bez souhlasu vlastníka zemní práce,
3. provádět činnosti, které by mohly ohrozit spolehlivost a bezpečnost provozu těchto zařízení nebo ohrozit život, zdraví či majetek osob,
4. provádět činnosti, které by znemožňovaly nebo podstatně znesnadňovaly přístup k těmto zařízením,
5. vysazovat chmelnice a nechávat růst porosty nad výšku 3 metry.

Pokud stavba nebo stavební činnost zasahuje do ochranného pásma nadzemního vedení, je třeba požádat o písemný souhlas vlastníka nebo provozovatele tohoto zařízení na základě § 46, odst. (8) a (11) energetického zákona.

**V ochranných pásmech nadzemních vedení je třeba dále dodržovat následující podmínky:**

1. Při pohybu nebo pracích v blízkosti elektrického vedení se nesmí osoby, předměty, prostředky nemající povahu jeřábu přiblížit k živým částem vodičů vysokého napětí blíže než 2 metry a u vodičů velmi vysokého napětí blíže než 3 metry (dle PNE 330000-6), pokud není větší vzdálenost stanovena v jiném předpisu (např. ČSN ISO 12480-1).
2. Jeřáby a jim podobná zařízení musí být umístěny tak, aby v kterékolí poloze byly všechny jejich části mimo ochranné pásmo vedení, a musí být zamezeno vymrštění lana.
3. Je zakázáno stavět budovy nebo jiné objekty v ochranných pásmech nadzemních vedení vysokého napětí.
4. Je zakázáno, provádět veškeré pozemní práce, při kterých by byla narušena stabilita podpěrných bodů - sloupů nebo stožárů.
5. Je zakázáno upevňovat antény, reklamy, ukazatele apod. pod, přes nebo přímo na stožáry elektrického vedení.
6. Dodavatel prací musí prokazatelně seznámit své pracovníky, jichž se to týká s ČSN EN 50110-1.
7. Pokud není možné dodržet body č. 1 až 4, je možné požádat příslušný provozní útvar provozovatele distribuční soustavy o další řešení (zajištění odborného dohledu pracovníka s elektrotechnickou kvalifikací dle Vyhlášky č. 50/1978 Sb., vypnutí a zajištění zařízení, zaizolování živých částí apod.), pokud nejsou tyto podmínky již součástí jiného vyjádření ke konkrétní stavbě.
8. V případě požadavku na vypnutí zařízení po nezbytnou dobu provádění prací je nutné požádat minimálně 2 měsíce před požadovaným termínem. V případě vedení nízkého napětí je možné též požádat o zaizolování části vedení.
9. Stavba bude situována tak, aby každá její část včetně dočasných zařízení byla vzdálena nejméně 1,5 m od osy nadzemního zařízení pro elektronickou komunikaci.
10. Do vzdálenosti 1,5 m od osy nadzemního zařízení pro elektronickou komunikaci nebudou používány mechanismy ohrožující provoz zařízení, skladován materiál, zemina, prováděny postřiky nebo jiná činnost, která by mohla ohrozit provoz zařízení nebo jiného zařízení souvisejícího s nadzemní sítí pro elektronickou komunikaci.

Případné nedodržení uvedených podmínek bude řešeno příslušným stavebním úřadem nebo nahlášeno Energetickému regulačnímu úřadu jako správní delikt ve smyslu příslušného ustanovení energetického zákona, spočívající v porušení zákazu provádět činnosti v ochranných pásmech dle § 46 uvedeného zákona.



## PODMÍNKY PRO PROVÁDĚNÍ ČINNOSTÍ V OCHRANNÝCH PÁSMECH ELEKTRICKÝCH STANIC

Ochranné pásmo elektrické stanice je stanoveno v § 46, odst. (6), Zák. č. 458/2000 Sb., tj. zákona o podmínkách podnikání a o výkonu státní správy v energetických odvětvích a o změně některých zákonů (energetický zákon), ve znění pozdějších předpisů (dále jen "energetický zákon") a je vymezeno svislými rovinami vedenými ve vodorovné vzdálenosti:

- a) u venkovních el. stanic a dále stanic s napětím větším než 52 kV v budovách 20 metrů od oplocení nebo od vnějšího líce obvodového zdiva,
- b) u stožárových elektrických stanic a věžových stanic s venkovním přívodem s převodem napětí z úrovně nad 1 kV a menší než 52 kV na úroveň nízkého napětí 7 m od vnější hrany půdorysu stanice ve všech směrech,
- c) u kompaktních a zděných el. stanic s převodem napětí z úrovně nad 1 kV a menší než 52 kV na úroveň nízkého napětí 2 metry od vnějšího pláště stanice ve všech směrech,
- d) u vestavěných el. stanic 1 metr od obestavění.

**V ochranném pásmu elektrické stanice je podle § 46 odst. (8) a (10) energetického zákona zakázáno:**

1. zřizovat bez souhlasu vlastníka těchto zařízení stavby či umisťovat konstrukce a jiná podobná zařízení, jakož i uskladňovat hořlavé a výbušné látky,
2. provádět bez souhlasu vlastníka zemní práce,
3. provádět činnosti, které by mohly ohrozit spolehlivost a bezpečnost provozu těchto zařízení nebo ohrozit život, zdraví či majetek osob,
4. provádět činnosti, které by znemožňovaly nebo podstatně znesnadňovaly přístup k těmto zařízením.

Pokud stavba nebo stavební činnost zasahuje do ochranného pásma elektrické stanice, je třeba požádat o písemný souhlas vlastníka nebo provozovatele tohoto zařízení na základě § 46, odst. (8) a (11) energetického zákona.

**V ochranném pásmu elektrické stanice je dále zakázáno provádět činnosti, které by mohly mít za následek ohrožení bezpečnosti a spolehlivosti provozu stanice nebo zmenšující či podstatně znesnadňující její obsluhu a údržbu a to zejména:**

5. provádět výkopové práce ohrožující zaústění podzemních vedení vysokého a nízkého napětí nebo stabilitu stavební části el. stanice (viz podmínky pro činnosti v ochranných pásmech podzemního vedení),
6. skladovat či umisťovat předměty bránící přístupu do elektrické stanice nebo k rozvaděčům vysokého nebo nízkého napětí,
7. umisťovat antény, reklamy, ukazatele apod.,
8. zřizovat oplocení, které by znemožnilo obsluhu el. stanice.

Případné nedodržení uvedených podmínek bude řešeno příslušným stavebním úřadem nebo nahlášeno Energetickému regulačnímu úřadu jako správní delikt ve smyslu příslušného ustanovení energetického zákona spočívající v porušení zákazu provádět činnosti v ochranných pásmech dle § 46 uvedeného zákona.



## PODMÍNKY PRO PROVÁDĚNÍ ČINNOSTÍ V OCHRANNÝCH PÁSMECH NEBO BEZPŘOSTŘEDNÍ BLÍZKOSTI ZAŘÍZENÍ TECHNICKÉ INFRASTRUKTURY

Ochranné pásmo zařízení technické infrastruktury činí 1 metr po obou stranách od potrubí nebo kabelu.

V ochranném pásmu zařízení technické infrastruktury je zakázáno bez souhlasu ČEZ Distribuce, a.s., provádět činnosti, které by mohly ohrozit vodárenské, plynárenské, kanalizační nebo jiné zařízení technické infrastruktury, jejich spolehlivost a bezpečnost provozu. Při provádění veškerých činností v ochranném pásmu i mimo ně nesmí dojít k poškození těchto zařízení.

V projektech v bezprostřední blízkosti zařízení technické infrastruktury je nutno dodržet vzájemné vzdálenosti inženýrských sítí dle ČSN 73 6005.



---

ŽADATEL  
PRODIN a.s.

---

NAŠE ZNAČKA  
0700113362

VYŘIZUJE / LINKA

VYŘÍZENO DNE  
03.10.2019

---

**Sdělení o existenci komunikačního vedení společnosti ČEZ ICT Services, a. s.**

Název akce: Chodníky ulice K. Čapka, Přelouč

Účel: Stavební řízení

Vážený zákazníku,  
dovolujeme si reagovat na Vaši žádost číslo 0700113362 ze dne 03.10.2019, která se týkala sdělení o existenci komunikačního zařízení na Vámi určeném zájmovém území.

Dle vědomí společnosti ČEZ ICT Services, a. s., se na Vámi vymezeném zájmovém území:  
**nenachází komunikační zařízení v majetku společnosti ČEZ ICT Services, a. s.**

Zároveň si Vás dovoluujeme upozornit, že není vyloučeno, že se ve Vámi vymezeném zájmovém území nachází jiné zařízení, které není v majetku společnosti ČEZ ICT Services, a. s.

Toto sdělení je platné do 03.10.2020.

V souvislosti s výše uvedeným si Vás dovoluujeme upozornit, že sdělení o existenci či neexistenci sítě představuje skutečnosti tvořící obchodní tajemství společnosti ČEZ ICT Services, a. s. Poskytnuté informace jsou dále také důvěrnými informacemi společnosti ČEZ ICT Services, a. s. Z výše uvedených důvodů si Vás proto společnost ČEZ ICT Services, a. s., dovoluje upozornit, že s poskytnutými informacemi je potřeba nakládat dle platných právních předpisů, v opačném případě se vystavujete postihu ve smyslu platné právní úpravy. V této souvislosti si Vás dovoluujeme rovněž upozornit, že požadované informace nesmí být předány, sděleny, využity, zpřístupněny, či jiným způsobem postoupeny na jakoukoli třetí osobu bez předchozího prokazatelného souhlasu společnosti ČEZ ICT Services, a. s. Informace o existenci sítě mohou být využity pouze pro účel, pro který byly vyžádány.

**ČEZ ICT Services, a. s.**

Praha, Praha 4  
Duhová 1531/3  
PSČ 140 53  
IČ: 26470411

**Přílohy**

Situační výkres zájmového území

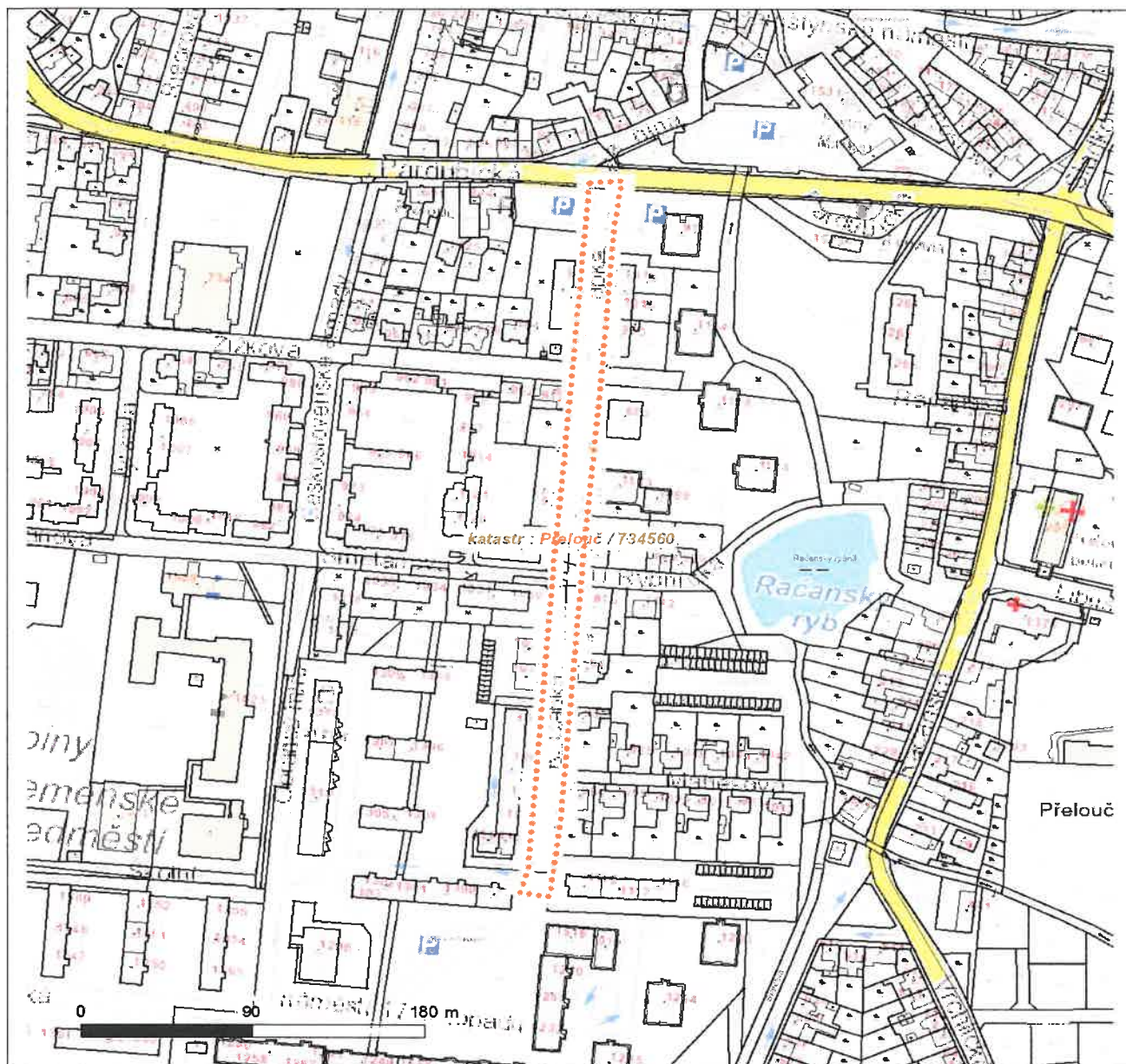




Platí pouze se sdělením číslo 0700113362.

Zakreslené polohy zařízení v příloze jsou pouze informativní.

### Situační výkres zájmového území



#### LEGENDA

- |           |                           |           |                             |
|-----------|---------------------------|-----------|-----------------------------|
| — — — — — | Nadzemní optické vedení   | — — — — — | Radioreléový spoj vzduch    |
| —————     | Podzemní optické vedení   | .....     | Zájmové území               |
| - - - - - | Nadzemní metalické vedení | —————     | Hranice katastrálního území |
| —————     | Podzemní metalické vedení |           |                             |





ŽADATEL  
PRODIN a.s.

NAŠE ZNAČKA  
0200972639

VYŘIZUJE / LINKA

VYŘÍZENO DNE  
03.10.2019

**Sdělení o existenci komunikačního vedení společnosti Telco Pro Services, a. s.**

Název akce: **Chodníky ulice K. Čapka, Přelouč**

Účel: **Stavební řízení**

Vážený zákazníku,  
dovolujeme si reagovat na Vaši žádost číslo 0200972639 ze dne 03.10.2019, která se týkala sdělení o existenci komunikačního zařízení na Vámi určeném zájmovém území.

Dle vědomí společnosti Telco Pro Services, a. s., se na Vámi vymezeném zájmovém území:  
**nenachází komunikační zařízení v majetku společnosti Telco Pro Services, a. s.**

Zároveň si Vás dovoluujeme upozornit, že není vyloučeno, že se ve Vámi vymezeném zájmovém území nachází jiné zařízení, které není v majetku společnosti Telco Pro Services, a. s.

Toto sdělení je platné do 03.10.2020.

V souvislosti s výše uvedeným si Vás dovoluujeme upozornit, že sdělení o existenci či neexistenci sítě představuje skutečnosti tvořící obchodní tajemství společnosti Telco Pro Services, a. s. Poskytnuté informace jsou dále také důvěrnými informacemi společnosti Telco Pro Services, a. s. Z výše uvedených důvodů si Vás proto společnost Telco Pro Services, a. s., dovoluje upozornit, že s poskytnutými informacemi je potřeba nakládat dle platných právních předpisů, v opačném případě se vystavujete postihu ve smyslu platné právní úpravy. V této souvislosti si Vás dovoluujeme rovněž upozornit, že požadované informace nesmí být předány, sděleny, využity, zpřístupněny, či jiným způsobem postoupeny na jakoukoli třetí osobu bez předchozího prokazatelného souhlasu společnosti Telco Pro Services, a. s. Informace o existenci sítě mohou být využity pouze pro účel, pro který byly vyžádány.

S pozdravem

**Telco Pro Services, a. s.**

Praha, Praha 4  
Duhová 1531/3  
PSČ 140 00  
IČ: 29148278

**Přílohy**

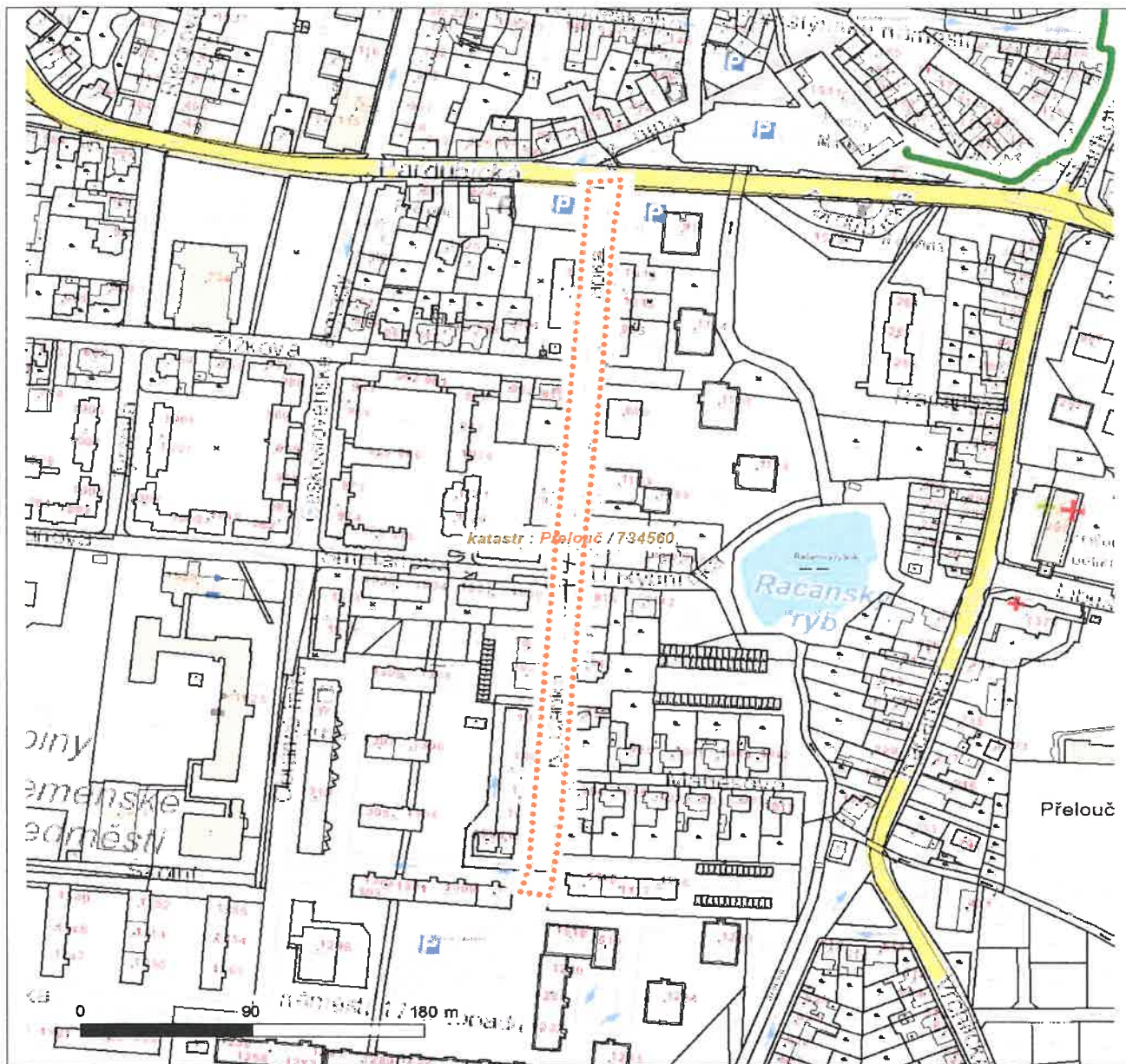
Situační výkres zájmového území



Platí pouze se sdělením číslo 0200972639.

Zakreslené polohy zařízení v příloze jsou pouze informativní.

### Situační výkres zájmového území



#### LEGENDA

- |           |                           |           |                             |
|-----------|---------------------------|-----------|-----------------------------|
| — — — — — | Nadzemní optické vedení   | — — — — — | Radioreléový spoj vzduch    |
| —————     | Podzemní optické vedení   | .....     | Zájmové území               |
| - - - - - | Nadzemní metalické vedení | —————     | Hranice katastrálního území |
| —————     | Podzemní metalické vedení |           |                             |



Ing. Lucie Křemenáková  
technik úseku projekčního servisu  
PRODIN a.s.  
Jiráskova 169, 530 02 Pardubice

VÁŠ DOPIS ZNAČKY / ZE DNE

20.08.2019

NAŠE ZNAČKA

VYŘÍZUJE / LINKA

Friedl Milan / 607 073 609

MÍSTO ODESLÁNÍ / DNE

Přelouč / 21. 8. 2019

### Vyjádření k existenci sítí.

Dobrý den,

k Vaší žádosti pro akci: "Chodníky v ulici Karla Čapka, Přelouč", sdělujeme, že ve vyznačené lokalitě situační mapky s vyznačeným zájmovým prostorem se nenachází žádné zařízení provozované firmou ČEZ Energo, s.r.o. K výše uvedené stavbě nemáme připomínek.

S pozdravem.

Milan Friedl  
vedoucí provozu Přelouč

Pracoviště: Přelouč  
Nám. 17. listopadu 1518  
535 01 Přelouč

GSM + 420 607 073 609  
dispecink.prelouc@cezenergo.cz



ČEZ Energo, s.r.o.  
Karolinská 661/4  
186 00 Praha 8, Karlín  
IČ: 29060109  
DIČ: CZ29060109 -27-



SKUPINA ČEZ – GENERÁLNÍ PARTNER ČESKÉHO OLYMPIJSKÉHO TÝMU 2001–2016

ČEZ Energo, s.r.o.

Karolinská 661/4, 186 00 Praha 8 – Karlín | tel.: 953 322 222, fax: 953 322 400  
e-mail: info@cezenergo.cz, www.cezenergo.cz | IČ: 29060109, DIČ: CZ29060109  
zapsán v obchodním rejstříku vedeném Městským soudem v Praze, oddíl C, vložka 163691

SKUPINA ČEZ

**VYJÁDŘENÍ O EXISTENCI SÍTĚ ELEKTRONICKÝCH KOMUNIKACÍ  
společnosti Česká telekomunikační infrastruktura a.s.  
(„Vyjádření“)**

**A VŠEOBECNÉ PODMÍNKY OCHRANY SÍTĚ ELEKTRONICKÝCH KOMUNIKACÍ  
společnosti Česká telekomunikační infrastruktura a.s.  
(„Všeobecné podmínky ochrany SEK“)**

toto Vyjádření a Všeobecné podmínky ochrany SEK je vydané dle ustanovení § 101 zákona č. 127/2005 Sb., o elektronických komunikacích a o změně některých souvisejících zákonů, v účinném znění („**Zákon o elektronických komunikacích**“), a dle ustanovení § 161 zákona č. 183/2006 Sb., o územním plánování a stavebním řádu, v účinném znění („**Stavební zákon**“), a dle příslušných ustanovení zákona č. 89/2012 Sb., občanský zákoník, v účinném znění („**Občanský zákoník**“)

**Číslo jednací: 725394/19**

**Číslo žádosti: 0119 548 633 („Žádost“)**

Název akce („Stavba“)	Chodníky ulice Karla Čapka, Přelouč	
Důvod vydání Vyjádření („Důvod vyjádření“)	Společné územní a stavební řízení	
Žadatel	PRODIN a.s.	
Stavebník	Město Přelouč, Československé armády 1665, Přelouč, 53501	
Zájmové území	Okres	Pardubice
	Obec	Přelouč
	Kat. území / č. parcely	Přelouč
Platnost Vyjádření	27. 8. 2021 („Den konce platnosti Vyjádření“)	

Žadatel Žádostí určil a vyznačil Zájmové území, jakož i určil Důvod Vyjádření.

Na základě určení a vyznačení Zájmového území Žadatelem a na základě určení Důvodu Vyjádření vydává společnost Česká telekomunikační infrastruktura a.s. následující Vyjádření:

**Dojde ke střetu se sítí elektronických komunikací (dále jen „SEK“) společnosti Česká telekomunikační infrastruktura a.s.**

- (I) Na Žadatelem určeném a vyznačeném Zájmovém území se vyskytuje SEK společnosti Česká telekomunikační infrastruktura a.s.;
- (II) Společnost Česká telekomunikační infrastruktura a.s. **za podmínky splnění bodu (III) tohoto Vyjádření souhlasí**, aby Stavebník a/nebo Žadatel, je-li Stavebníkem v Zájmovém území vyznačeném v Žádosti, provedl Stavbu a/nebo činnosti povolené příslušným správním rozhodnutím vydaným dle Stavebního zákona;
- (III) Stavebník a/nebo Žadatel, je-li Stavebníkem, je povinen
  - (i) dodržet tyto níže uvedené podmínky, které byly stanovené POS, tak jak je tento označen ve Všeobecných podmínkách ochrany SEK



Číslo jednací: 725394/19

Číslo žádosti: 0119 548 633

- Nutno respektovat Všeobecné podmínky ochrany SEK v plném rozsahu, s důrazem na vytyčení stávajících komunikačních vedení, nutné dodržení ČSN 73 6005 (Prostorové uspořádání sítí technického vybavení) a nezbytnou kontrolu odkrytých komunikačních kabelů před záhozem.
  - V místech nových vjezdů a parkovacích stání uložte kabelové vedení do chrániček. Založte rezervní chráničku PE 110 mm. Chráničky uložte tak, aby přesahovaly alespoň 0,5m za okraj zpevněné pojižděné plochy.
  - Nad kabelovou trasou neukládejte podélně obrubníky, ani jejich betonový základ.; a
- (ii) řídit se Všeobecnými podmínkami ochrany SEK, které jsou nedílnou součástí Vyjádření;
- (IV) Pro případ, že bude nezbytné přeložení SEK, zajistí vždy takové přeložení SEK její vlastník, společnost Česká telekomunikační infrastruktura a.s. Stavebník, který vyvolal překládku SEK je dle ustanovení § 104 odst. 17 Zákona o elektronických komunikacích povinen uhradit společnosti Česká telekomunikační infrastruktura a.s. veškeré náklady na nezbytné úpravy dotčeného úseku SEK, a to na úrovni stávajícího technického řešení;
- (V) Pro účely přeložení SEK dle bodu (IV) tohoto Vyjádření je Stavebník povinen uzavřít se společností Česká telekomunikační infrastruktura a.s. Smlouvu o realizaci překládky SEK.

Vyjádření je platné pouze pro Zájmové území určené a vyznačené Žadatelem, jakož i pro Důvod Vyjádření stanovený a určený Žadatelem v Žádosti.

Vyjádření pozbývá platnosti i) v Den konce platnosti Vyjádření, ii) změnou rozsahu Zájmového území či změnou Důvodu Vyjádření uvedeného v Žádosti a/nebo iii) jakýmkoliv porušením kterékoliv povinnosti stanovené Všeobecnými podmínkami ochrany SEK, to vše v závislosti na tom, která ze skutečností rozhodná pro pozbytí platnosti Vyjádření nastane nejdříve.

Společnost Česká telekomunikační infrastruktura a.s. vydáním tohoto Vyjádření poskytla Žadateli pro Žadatelem určené a vyznačené Zájmové území veškeré informace o SEK dostupné společnosti Česká telekomunikační infrastruktura a.s. ke dni podání Žádosti.

Ze strany společnosti Česká telekomunikační infrastruktura a.s. může v některých případech docházet ke zpracování Vašich osobních údajů. Ke zpracování Vašich osobních údajů dochází vždy v souladu s platnými právními předpisy. Konkrétní zásady a podmínky zpracování osobních údajů společnosti Česká telekomunikační infrastruktura a.s. jsou dostupné na <https://www.cetin.cz/zasady-ochrany-osobnich-udaju>.

V případě dotazů k Vyjádření kontaktujte prosím asistenční linku 238 461 111.

**Přílohami Vyjádření jsou:**

- *Všeobecné podmínky ochrany SEK*
- *Informace k vytyčení SEK ve vlastnictví společnosti Česká telekomunikační infrastruktura a.s.*
- *Situační výkres (obsahuje Zájmové území určené a vyznačené Žadatelem a výřezy účelové mapy SEK)*

Vyjádření vydala společnost **Česká telekomunikační infrastruktura a.s.** dne: 27. 8. 2019.

  
Česká telekomunikační infrastruktura a.s.  
Olšanská 2681/6  
130 00 Praha 3  
DIČ: CZ04084063  




**VŠEOBECNÉ PODMÍNKY OCHRANY SÍTĚ ELEKTRONICKÝCH KOMUNIKACÍ společnosti Česká telekomunikační infrastruktura a.s.**

**1. PLATNOST VŠEOBECNÝCH PODMÍNEK**

- i) Tyto Všeobecné i podmínky ochrany sítě elektronických komunikací (dále jen „VPOSEK“) tvoří součást Vyjádření (jak je tento pojem definován níže v článku 2 VPOSEK).
- ii) V případě rozporu mezi Vyjádřením a těmito VPOSEK mají přednost ustanovení Vyjádření, pokud není těmito VPOSEK stanoveno jinak.

**2. DEFINICE**

Níže uvedené termíny, jsou-li použity v těchto VPOSEK a uvozeny velkým písmenem, mají následující význam, není-li těmito VPOSEK a/nebo Příslušnými požadavky stanoveno výslovně jinak:

„**CETIN**“ znamená Česká telekomunikační infrastruktura a.s. se sídlem Olšanská 2681/6, Praha 3 PSČ 130 00, IČO: 04084063, zapsaná v obchodním rejstříku vedeném Městským soudem v Praze pod spz. B 20623;

„**Den**“ je kalendářní den;

„**Kabelovod**“ podzemní zařízení sestávající se z tělesa Kabelovodu a kabelových komor, sloužící k zatahování kabelů a ochranných trubek;

„**Občanský zákoník**“ znamená zákon č. 89/2012 Sb., občanský zákoník, v účinném znění;

„**POS**“ je zaměstnanec společnosti CETIN, pověřený ochranou sítě, Adam Beníšek, tel.: 775 108 566, e-mail: adam.benisek@cetin.cz;

„**Pracovní den**“ znamená Den, kromě soboty, neděle, a státních svátků a ostatních svátků ve smyslu zákona č. 245/2000 Sb., o státních svátcích, o významných dnech a o dnech pracovního klidu, v účinném znění;

„**Příslušné požadavky**“ znamená jakýkoli a každý příslušný právní předpis, vč. technických norem, nebo normativní právní akt veřejné správy či samosprávy, nebo jakékoli rozhodnutí, povolení, souhlas nebo licenci, včetně podmínek, které s ním souvisí;

„**Překládka**“ je stavba spočívající ve změně trasy vedení SEK ve vlastnictví CETIN nebo přemístění zařízení SEK ve vlastnictví CETIN; Stavebník, který Překládku vyvolal, je dle ustanovení § 104 odst. 17 Zákona o elektronických komunikacích povinen uhradit společnosti CETIN veškeré náklady na nezbytné úpravy dotčeného úseku SEK, a to na úrovni stávajícího technického řešení;

„**SEK**“ je síť elektronických komunikací ve vlastnictví CETIN;

„**Stavba**“ je stavba a/nebo činnosti ve vztahu, k níž bylo vydáno Vyjádření, a je prováděna Stavebníkem a/nebo Žadatelem v souladu s Příslušnými požadavky, povolená příslušným správním rozhodnutím vydaným dle Stavebního zákona;

„**Stavebník**“ je osoba takto označená ve Vyjádření;

„**Stavební zákon**“ je zákon č. 183/2006 Sb., o územním plánování a stavebním řádu, v účinném znění;

„**Vyjádření**“ je vyjádření o existenci sítě elektronických komunikací vydané společností CETIN dne 27. 8. 2019 pod č.j. 725394/19;

„**Zájmové území**“ je území označené Žadatelem a/nebo Stavebníkem v Žádosti;

„**Situační výkres**“ je výkres, který je přílohou Vyjádření a obsahuje Zájmové území určené a vyznačené Žadatelem v Žádosti a výřezy účelové mapy SEK;

„**Zákon o elektronických komunikacích**“ je zákon č. 127/2005 Sb., o elektronických komunikacích a o změně některých souvisejících zákonů, v účinném znění;

„**Žadatel**“ je osoba takto označená ve Vyjádření.

„**Žádost**“ je žádost, kterou Žadatel a/nebo Stavebník požádal CETIN o vydání Vyjádření.

**3. PLATNOST A ÚČINNOST VPOSEK**

Tyto VPOSEK jsou platné a účinné Dnem odeslání Vyjádření na i) adresu elektronické pošty Stavebníka a/nebo Žadatele uvedenou v Žádosti nebo ii) adresu pro doručení prostřednictvím poštovní přepravy uvedenou Stavebníkem a/nebo Žadatelem v Žádosti.

**4. OBECNÁ PRÁVA A POVINNOSTI STAVEBNÍKA A/NEBO ŽADATELE**

- (i) Stavebník, Žadatel je výslovně srozuměn s tím, že SEK je veřejně prospěšným zařízením, byla zřízena ve veřejném zájmu a je chráněna Příslušnými požadavky.
- (ii) SEK je chráněna ochranným pásmem, jehož rozsah je stanoven (a) ustanovením § 102 Zákona o elektronických komunikacích a/nebo (b) právními předpisy účinnými před Zákonom o elektronických komunikacích, není-li Příslušnými požadavky stanoveno jinak.
- (iii) Stavebník, Žadatel nebo jím pověřená třetí osoba, je povinen při provádění Stavby nebo jiných prací, při odstraňování havárií a projektování staveb, řídit se Příslušnými požadavky, správnou praxí v oboru stavebnictví a technologickými postupy a je povinen učinit veškerá nezbytná opatření vyžadovaná Příslušnými požadavky k ochraně SEK před poškozením. Povinnosti dle tohoto odstavce má Stavebník rovněž ve vztahu k SEK, které se nachází mimo Zájmové území.
- (iv) Při zjištění jakéhokoliv rozporu mezi údaji v Situačním výkresu, který je přílohou Vyjádření a skutečným stavem, je Stavebník a/nebo Žadatel povinen bez zbytečného odkladu, nejpozději Den následující po zjištění takové skutečnosti, zjištěný rozpor oznámit POS.
- (v) Stavebník, Žadatel nebo jím pověřená třetí osoba, je povinen každé poškození či krádež SEK bezodkladně, nejpozději Den následující po zjištění takové skutečnosti, oznámit takovou skutečnost dohledovému centru společnosti CETIN na telefonní číslo +420 238 464 190.
- (vi) Bude-li Stavebník, Žadatel nebo jím pověřená třetí osoba na společnosti CETIN požadovat, aby se jako účastník správního řízení, pro jehož účely bylo toto Vyjádření vydáno, vzdala práva na odvolání proti rozhodnutí vydanému ve správním řízení, je oprávněn kontaktovat POS.

**5. POVINNOSTI STAVEBNÍKA PŘI PŘÍPRAVĚ STAVBY**

- (i) Při projektování Stavby je Stavebník povinen zajistit, aby projektová dokumentace Stavby (i) zohledňovala veškeré požadavky na ochranu SEK vyplývající z Příslušných požadavků, zejména ze Zákona o elektronických komunikacích a Stavebního zákona, (ii) respektovala správnou praxi v oboru stavebnictví a technologické postupy a (iii) umožňovala, aby i po provedení a umístění Stavby dle takové projektové dokumentace byla společnost CETIN, jako vlastník SEK schopna bez jakýchkoli omezení a překážek provozovat SEK, provádět údržbu a opravy SEK.
- (ii) Nebude-li možné projektovou dokumentaci zajistit některý, byť i jeden z požadavků dle předchozího odstavce (i) a/nebo umístění Stavby by mohlo způsobit, že nebude naplněn některý, byť i jeden z požadavků dle předchozího odstavce (i), vyvolá Stavebník Překládku.
- (iii) Při projektování Stavby, která se nachází nebo je u ní zamýšleno, že se bude nacházet v ochranném pásmu radiových tras společnosti CETIN a překračuje výšku 15 m nad zemským povrchem, a to včetně dočasných objektů zařízení staveniště (jeřáby, konstrukce, atd.) je Stavebník povinen písemně kontaktovat POS za účelem získání konkrétního stanoviska a podmínek k ochraně radiových tras společnosti CETIN a pro určení, zda Stavba vyvolá Překládku. Ochranné pásmo radiových tras v šíři 50m je zakresleno do situačního výkresu, který je součástí tohoto Vyjádření.

**VŠEOBECNÉ PODMÍNKY OCHRANY SÍTĚ ELEKTRONICKÝCH KOMUNIKACÍ společnosti Česká telekomunikační infrastruktura a.s.**

- (iv) Pokud se v Zájmovém území nachází podzemní silové vedení (NN) ve vlastnictví společnosti CETIN, je Stavebník povinen ve vztahu k projektové dokumentaci zajistit totéž, co je uvedeno pod písm (i) tohoto článku 5, přičemž platí, že Stavebník vyvolá Překládku v případech uvedených pod písm (ii) tohoto článku 5.
- (v) Stavebník je povinen při projektování Stavby, která je stavbou (a) zařízení silových elektrických sítí (VN, VVN a ZVVN) a/nebo (b) trakčních vedení, provést výpočet či posouzení rušivých vlivů na SEK, zpracovat ochranná opatření, to vše dle a v souladu s Příslušnými požadavky. Stavebník je povinen nejpozději třicet (30) Dnů před podáním žádosti o vydání příslušného správního rozhodnutí k umístění Stavby dle Stavebního zákona předat POS výpočet či posouzení rušivých vlivů na SEK a zpracovaná ochranná opatření.
- (vi) Je-li Stavba v souběhu s Kabelovodem, nebo Kabelovod kříží, je Stavebník povinen nejpozději ke Dni, ke kterému započne se zpracováním projektové dokumentace ke Stavbě, oznámit POS a projednat s POS (a) veškeré případy, kdy trajektorie podvrtní a protlaků budou vedeny ve vzdálenosti menší, než je 1,5 m od Kabelovodu a (b) jakékoli výkopové práce, které budou nebo by mohly být vedeny v úrovni či pod úrovní Kabelovodu nebo kabelové komory.
- (vii) Je-li Stavba umístěna nebo má být umístěna v blízkosti Kabelovodu, ve vzdálenosti menší, než jsou 2 m nebo kříží-li Stavba Kabelovod ve vzdálenosti menší, než je 0,5 m nad nebo kdekoliv pod Kabelovodem, je Stavebník povinen předložit POS k posouzení zakreslení Stavby v příčných řezech, přičemž do příčného řezu je Stavebník rovněž povinen zakreslit profil kabelové komory.

**6. POVINNOSTI STAVEBNÍKA PŘI PROVÁDĚNÍ STAVBY**

- (i) Stavebník je před započítím jakýchkoli zemních prací ve vztahu ke Stavbě povinen vytýčit trasu SEK na terénu dle Příslušných požadavků a dle Stavebního zákona. S vytýčenou trasou SEK je Stavebník povinen seznámit všechny osoby, které budou anebo by mohly zemní práce ve Stavbě provádět. V případě porušení této povinnosti bude Stavebník odpovědný společností CETIN za náklady a škody, které porušením této povinnosti společností CETIN vzniknou a je povinen je společností CETIN uhradit.
- (ii) Pět (5) Pracovních dní před započítím jakýchkoli prací ve vztahu ke Stavbě je Stavebník povinen oznámit společnosti CETIN, že zahájí práce či činnosti ve vztahu ke Stavbě. Písemné oznámení dle předchozí věty zašle Stavebník na adresu elektronické pošty POS a bude obsahovat minimálně číslo jednací Vyjádření a kontaktní údaje Stavebníka.
- (iii) Stavebník je povinen zabezpečit a zajistit SEK proti mechanickému poškození, a to zpravidla dočasným umístěním silničních betonových panelů nad kabelovou trasou SEK. Do doby, než je zajištěna a zabezpečena ochrana SEK proti mechanickému poškození, není Stavebník oprávněn přejíždět vozidly nebo stavební mechanizací kabelovou trasu SEK. Při přepravě vysokých nákladů nebo při projíždění stroji, vozidly či mechanizací pod nadzemním vedením SEK je Stavebník povinen prověřit, zda výška nadzemního vedení SEK je dostatečná a umožňuje spolehlivý a bezpečný způsob přepravy nákladu či průjezdu strojů, vozidel či mechanizace.
- (iv) Při provádění zemních prací v blízkosti SEK je Stavebník povinen postupovat tak, aby nedošlo ke změně hloubky uložení nebo prostorového uspořádání SEK. V místech, kde SEK vystupuje ze země do budovy, rozváděče, na sloup apod. je Stavebník povinen vykonávat zemní práce se zvýšenou mírou opatrnosti, výkopové práce v blízkosti sloupů nadzemního vedení SEK je Stavebník povinen provádět v takové vzdálenosti od sloupu nadzemního vedení SEK,

kteřá je dostatečná k tomu, aby nedošlo nebo nemohlo dojít k narušení stability sloupu nadzemního vedení SEK. Stavebník je povinen zajistit, aby jakoukoliv jeho činnost nedošlo bez souhlasu a vědomí společnosti CETIN (a) ke změně nivelety terénu, a/nebo (b) k výsadbě trvalých porostů, a/nebo (c) ke změně rozsahu a změně konstrukce zpevněných ploch. Pokud došlo k odkrytí SEK, je Stavebník povinen SEK po celou dobu odkrytí náležitě zabezpečit proti prověšení, poškození a odcizení.

- (v) Zjistí-li Stavebník kdykoliv během provádění prací ve vztahu ke Stavbě jakýkoliv rozpor mezi údaji v projektové dokumentaci a skutečností, je povinen bezodkladně přerušit práce a oznámit zjištěný rozpor na adresu elektronické pošty POS. Stavebník není oprávněn pokračovat v pracích ve vztahu ke Stavbě do doby, než získá písemný souhlas POS s pokračováním prací.
- (vi) Stavebník není bez předchozího písemného souhlasu společnosti CETIN oprávněn manipulovat s kryty kabelových komor, jakkoliv zakrývat vstupy do kabelových komor, a to ani dočasně, vstupovat do kabelových komor, jakkoliv manipulovat s případně odkrytými prvky SEK či s jakýmkoli jiným zařízením se SEK souvisejícím. Rovněž bez předchozího písemného souhlasu společnosti CETIN není Stavebník oprávněn umístit nad trasou Kabelovodu jakoukoliv jinou síť technické infrastruktury v podélném směru.
- (vii) Byla-li v souladu s Vyjádřením a těmito VPOSEK odkryta SEK je Stavebník povinen tří (3) Pracovní dny před zakrytím SEK písemně oznámit POS zakrytí SEK a vyzvat ho ke kontrole před zakrytím. Oznámení Stavebníka dle předchozí věty musí obsahovat minimálně předpokládaný Den zakrytí, číslo jednací Vyjádření a kontaktní údaje Stavebníka. Stavebník není oprávněn provést zakrytí do doby, než získá písemný souhlas POS se zakrytím.

**7. ROZHODNÉ PRÁVO**

Vyjádření a VPOSEK se řídí českým právem, zejména Občanským zákoníkem, Zákonem o elektronických komunikacích a Stavebním zákonem. Veškeré spory z Vyjádření či VPOSEK vyplývající budou s konečnou platností řešeny u příslušného soudu České republiky.

**8. PÍSEMNÝ STYK**

Písemným stykem či pojmem „písemně“ se pro účely Vyjádření a VPOSEK rozumí předání zpráv jedním z těchto způsobů:

- v listinné podobě;
- e-mailovou zprávou s uznávaným elektronickým podpisem dle zák. č. 297/2016 Sb., o službách vytvářejících důvěru pro elektronické transakce, v účinném znění; a/nebo e-mailovou zprávou zaslou na adresu POS.

**9. ZÁVĚREČNÁ USTANOVENÍ**

- (i) Stavebník, Žadatel nebo jím pověřená třetí osoba je počínaje Dnem převzetí Vyjádření povinen užít informace a data uvedená ve Vyjádření pouze a výhradně k účelu, pro který mu byla tato poskytnuta. Stavebník, Žadatel nebo jím pověřená třetí osoba není oprávněn informace a data rozmnožovat, rozšiřovat, pronajímat, půjčovat či jinak umožnit jejich užívání třetí osobou bez předchozího písemného souhlasu společnosti CETIN.
- (ii) Pro případ porušení kterékoli z povinností Stavebníka, Žadatele nebo jím pověřené třetí osoby, založené Vyjádřením /nebo těmito VPOSEK je Stavebník, Žadatel či jím pověřená třetí osoba odpovědný za veškeré náklady a škody, které společností CETIN vzniknou porušením povinností Stavebníka, Žadatele nebo jím pověřené třetí osoby.

Číslo jednací: 725394/19

Číslo žádosti: 0119 548 633

## Informace k vytyčení SEK

V případě požadavku na vytyčení SEK ve vlastnictví společnosti CETIN se, prosím, obračejte na společnosti uvedené níže:

### Česká telekomunikační infrastruktura a.s. - středisko Čechy východ

se sídlem: Olšanská 2681/6, Praha 3, PSČ 13000

IČ: 04084063

DIČ: CZ04084063

kontakt: tel: 238462400 obslužná doba po-pa 7 - 15 hod

### TEMO-TELEKOMUNIKACE, a.s. - výhradní dodavatel společnosti Česká telekomunikační infrastruktura

se sídlem: U Záběhlického zámku 233/15, 106 00 Praha 10

IČ: 25740253

DIČ: CZ25740253

kontakt: Michal Nun, mobil: 601 378 578, vytyceni@temo.cz

### AZ GEONET - Pavel Kazda

se sídlem: Sedláčkova 1436/14, 500 02 Hradec Králové

IČ: 72885777

DIČ: CZ7308093045

kontakt: Pavel Kazda, mobil: 776020134, e-mail: azgeonet@seznam.cz

### COM PLUS CZ, a.s.

se sídlem: Akademia Bedrny 365, 500 03 Hradec Králové

IČ: 25772104

DIČ: CZ25772104

kontakt: Help Desk: tel.: 472702123, mobil: 724150190, e-mail: helpdesk@complus.cz  
technik: Cyril Belej tel.: 724 483 810, e-mail: cyril.belej@complus.cz

### CONTENT, s.r.o.

se sídlem: Karlov 1246, 594 01 Velké Meziříčí, pobočka: Okružní 28/18, 591 01 Žďár nad Sázavou

IČ: 63492164

DIČ: CZ63492164

kontakt: Martin Kalina, tel/fax: 566521721, mobil: 777702117, e-mail: kalina@content-vm.cz,  
vytycenisiti@seznam.cz

### ELTER, s.r.o.

se sídlem: Straněnská 1149, 539 01 Hlinsko

IČ: 49814419

DIČ: CZ49814419

kontakt: tel.: 469312100, mobil: 731115925, e-mail: elter.hlinsko@xaz.cz  
Havel Stanislav, mobil: 736778264, Chadima Zdeněk, mobil: 731115933

### EMP Pardubice s.r.o.

se sídlem: Erno Košťála 957, 530 12 Pardubice

IČ: 64793150

DIČ: CZ 64793150

kontakt: Bohumil Hubálek, mobil: 602492449, e-mail: emp.pce@seznam.cz

### EMIPO-energomontáže s.r.o

se sídlem: U Větrolamu 5 568 02 Svitavy

IČ: 620 65 530

DIČ: CZ 620 65 530

kontakt: Ing. Dvořák Jaroslav, mobil: 724785113, e-mail: dvorakemipo@seznam.cz  
Abraham Josef, mobil: 602173802, e-mail: dvorakemipo@seznam.cz

Číslo jednací: 725394/19

Číslo žádosti: 0119 548 633

**EUROSPOJ, v.o.s.**

se sídlem: Průmyslová 387, 530 03 Pardubice

IČ: 47473991

DIČ: CZ 47473991

kontakt: Jan Matějka, tel.: 466616101, mobil: 608111234, e-mail: eurospoj@eurospoj.cz,  
Petr Borovec, tel.: 466616101, mobil: 603150066, e-mail: eurospoj@eurospoj.cz

**FEM - Miloš Fejfar**

se sídlem: Lužany 209, 507 06 Lužany

IČ: 01735977

DIČ:

kontakt: Miloš Fejfar, mobil: 602483031, e-mail: fejfarmilos@seznam.cz

**Chadima Zdeněk**

se sídlem: Máchova 257, 539 73 Skuteč

IČ: 01222163

DIČ:

kontakt: Zdeněk Chadima, tel: 731115933, e-mail: z.chadima@tiscali.cz

**Karel Horský**

se sídlem: Poličská 877/36, 568 02 Svitavy - Předměstí

IČ: 01377841

DIČ:

kontakt: Karel Horský, mobil: 602 483 023, e-mail: k.horsky.sy@gmail.com

**K+K ELTEC, s.r.o.**

se sídlem: Smetanova 997, 517 41 Kostelec nad Orlicí

IČ: 25277308

DIČ: CZ25277308

kontakt: Radovan Krsek, mobil: 603486395, e-mail: krsek@eltec.cz

**Libor Kos**

se sídlem: Horní Čermná 5, 561 56 Horní Čermná

IČ: 40156770

DIČ:

kontakt: Libor Kos, mobil: 737906322, e-mail: libor.kos@email.cz

**Michlovský stavební s.r.o.**

se sídlem: Salaš 99, 76351 Zlín

IČ: 27714080

DIČ: CZ 27714080

kontakt: STŘEDSKO HRADEC KRÁLOVÉ:

Aleš Klimt, mobil: 602482988, e-mail: klimt@michlovsky.cz

František Kadlec, mobil: 739 489991, e-mail: kadlec@michlovsky.cz

Vítězslav Škrabal, mobil: 725 277 773, e-mail: skrabal@michlovsky.cz

**Milan Pospíšil**

se sídlem: Topolská 742, 537 05 Chrudim

IČ: 88375072

DIČ:

kontakt: Milan Pospíšil, mobil: 725246121, email: mpospisil1@centrum.cz

**Milan Šulc**

se sídlem: Jamné nad Orlicí 190, PSČ: 561 65

IČ: 73655678

DIČ:

kontakt: Ing. Milan Šulc, mobil: 602482975, e-mail: sulcmilan@seznam.cz



Číslo jednací: 725394/19

Číslo žádosti: 0119 548 633

**SECURITY PARTNER, s.r.o.**

se sídlem: Na Plácku 1330, Kostelec nad Orlicí

IČ: 48152871

DIČ: CZ48152871

kontakt: Ing. Roland Ságner, mobil: 777778256, e-mail: sagner@xkomfort.cz

**STARMON s.r.o.**

se sídlem: Průmyslová 1880, 565 01 Choceň

IČ: 49285751

DIČ: CZ49285751

kontakt: Marek Bedrníček, mobil: 605003042, e-mail: bedrnicek@starmon.cz

**SUPTel a.s.**

se sídlem: Hřbitovní 1322/15, 312 16 Plzeň

IČ: 25229397

DIČ: CZ25229397

kontakt: Vlastimil Koudelka, mobil: 725277777, e-mail: koudelka@suptel.cz

**Telsit s.r.o.**

se sídlem: K Dolíkám 125, 503 11 Hradec Králové 15

IČ: 62025384

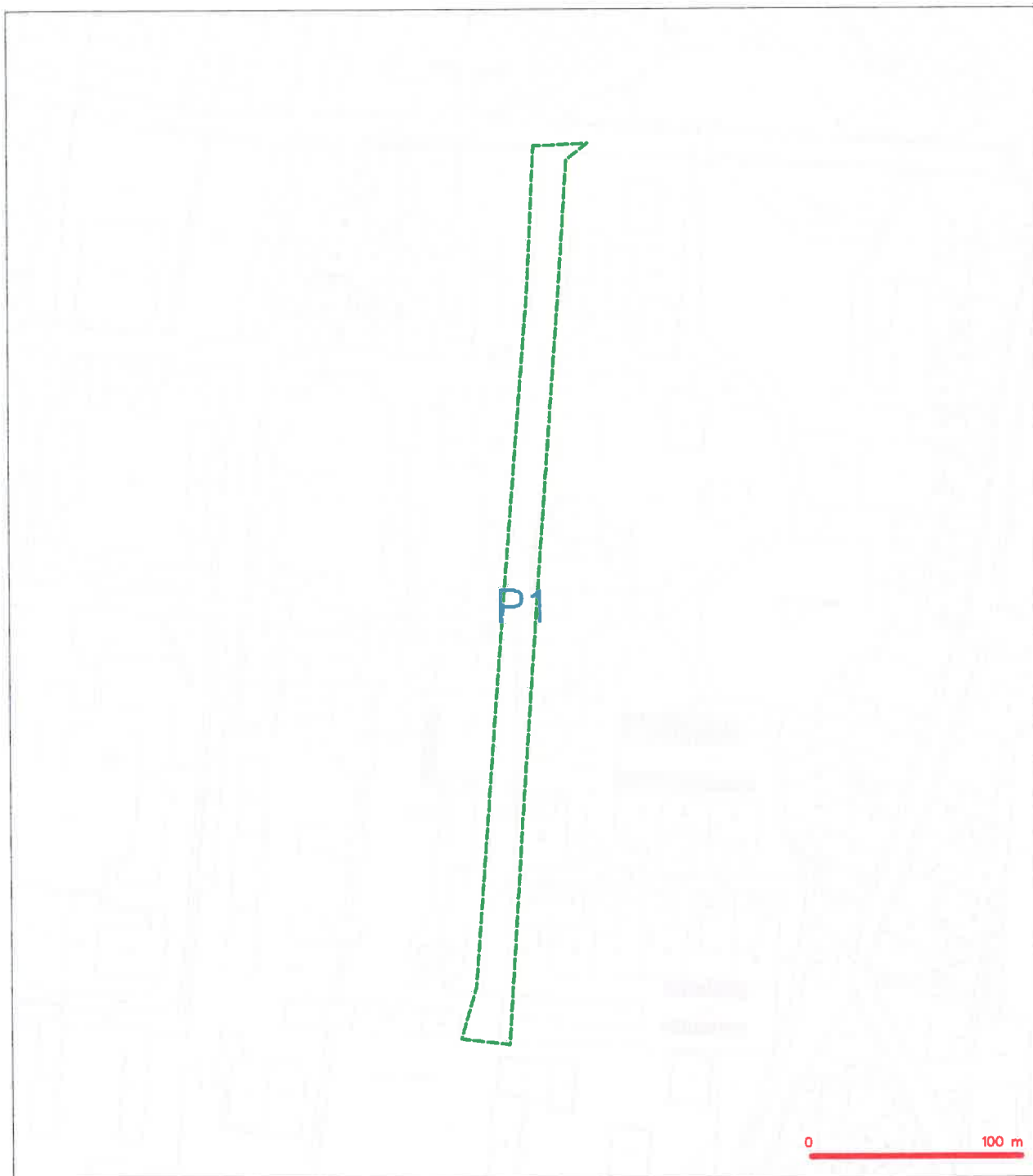
DIČ: CZ62025384

kontakt: Petr Novák, mobil: 603592292, e-mail: novak@telsit.cz

Miroslav Kodrle, mobil: 603593934, e-mail: kodrle@telsit.cz



# SITUAČNÍ VÝKRES - ZÁJMOVÉ ÚZEMÍ



## LEGENDA

--- hranice zájmového území s vyjádřením

*[Signature]*  
 Česká telekomunikační infrastruktura a.s.  
 Orlanská 2581/6  
 130 00 Praha 3  
 DIČ: CZ04084063

96

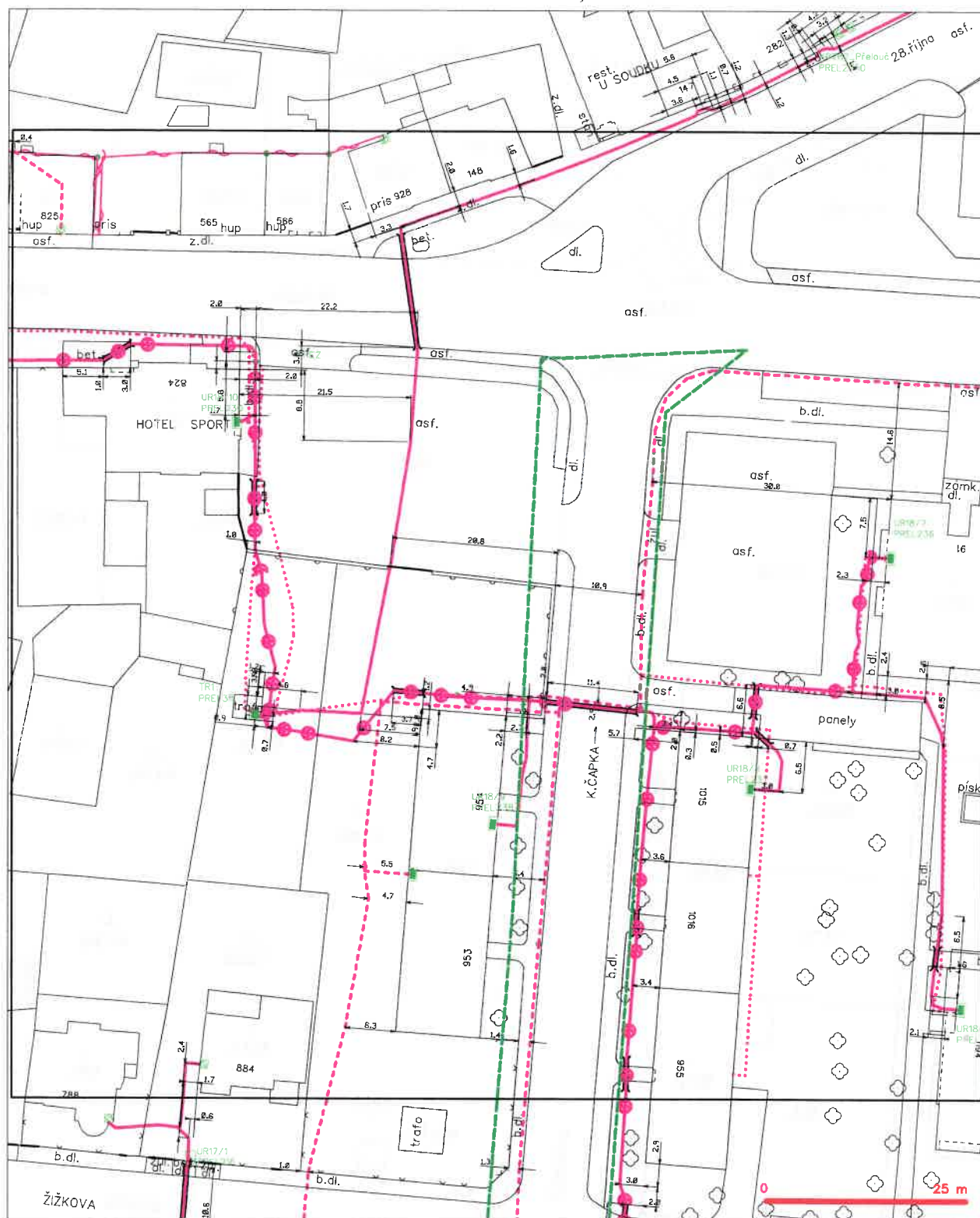
SITUAČNÍ VÝKRES - POLYGON 1



### LEGENDA

- |   |   |   |   |
|---|---|---|---|
|  | kravce združovného úseku s výklopi  |  | nezamýňaný pruh štítového kabeľu, HDPE trubky<br>nebo združ. optického a metalického kabeľu |
|  | NI prípojkou, úseku s NI prípojkou CETIN  |  | rozdelení zář, odtržení pásmo rozdelí zář   |
|  | zamýňaný pruh metalického kabeľu  |  | notované zář  |
|  | zamýňaný pruh optického kabeľu, HDPE trubky<br>nebo združ. optického a metalického kabeľu |  | improvizované zář   |
|  | nezamýňaný pruh metalického kabeľu  |  | podtržené zář zář   |
|  | notované zář zář  |  | zář s NI  |

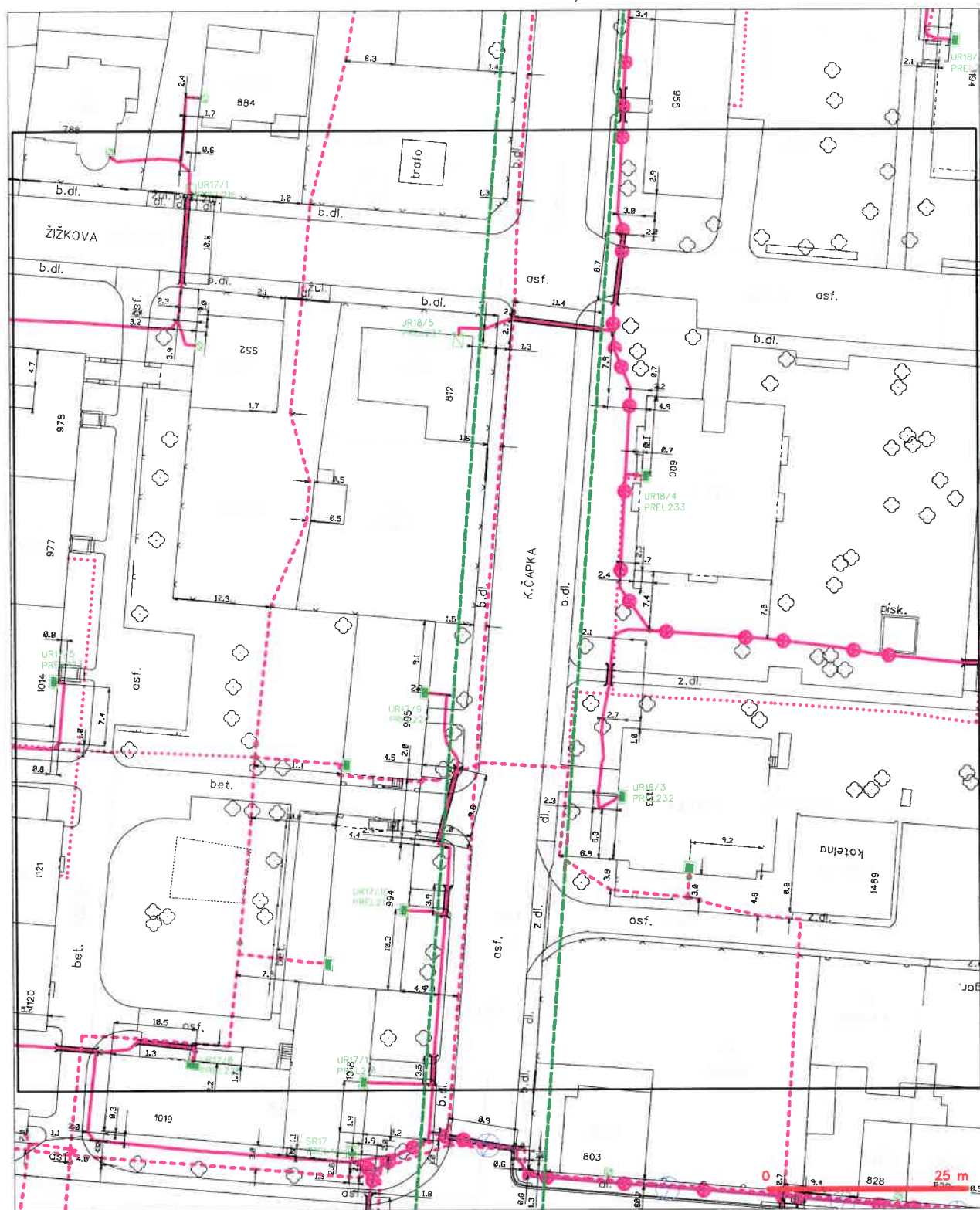
SITUAČNÍ VÝKRES - POLYGON 1, list kladu P1-1



## LEGENDA

- [illegible]

SITUAČNÍ VÝKRES - POLYGON I, list kladu P1-2



LEGENDA

- |   |   |   |   |
|---|---|---|---|
| — | hranice příslušného území v vyjádření         | — | nezaměřený průběh optického kabelu, HEPF trubky |
| — | NI přípojka, území z NI přípojkou CETIN       | — | mimo soustav optického a metalického kabelu     |
| — | zaměřený průběh metalického kabelu            | — | rozdílný sítí, ochranné pásmo rozvodné sítě     |
| — | zaměřený průběh optického kabelu, HEPF trubky | — | rozvodná sítí                                   |
| — | mimo soustav optického a metalického kabelu   | — | napravovací sítí                                |
| — | nezaměřený průběh metalického kabelu          | — | počítaný sítí                                   |
| — | nezaměřený sítí                               | — | sítí z NI                                       |



**SITUAČNÍ VÝKRES - POLYGON 1, list kladu P1-3**

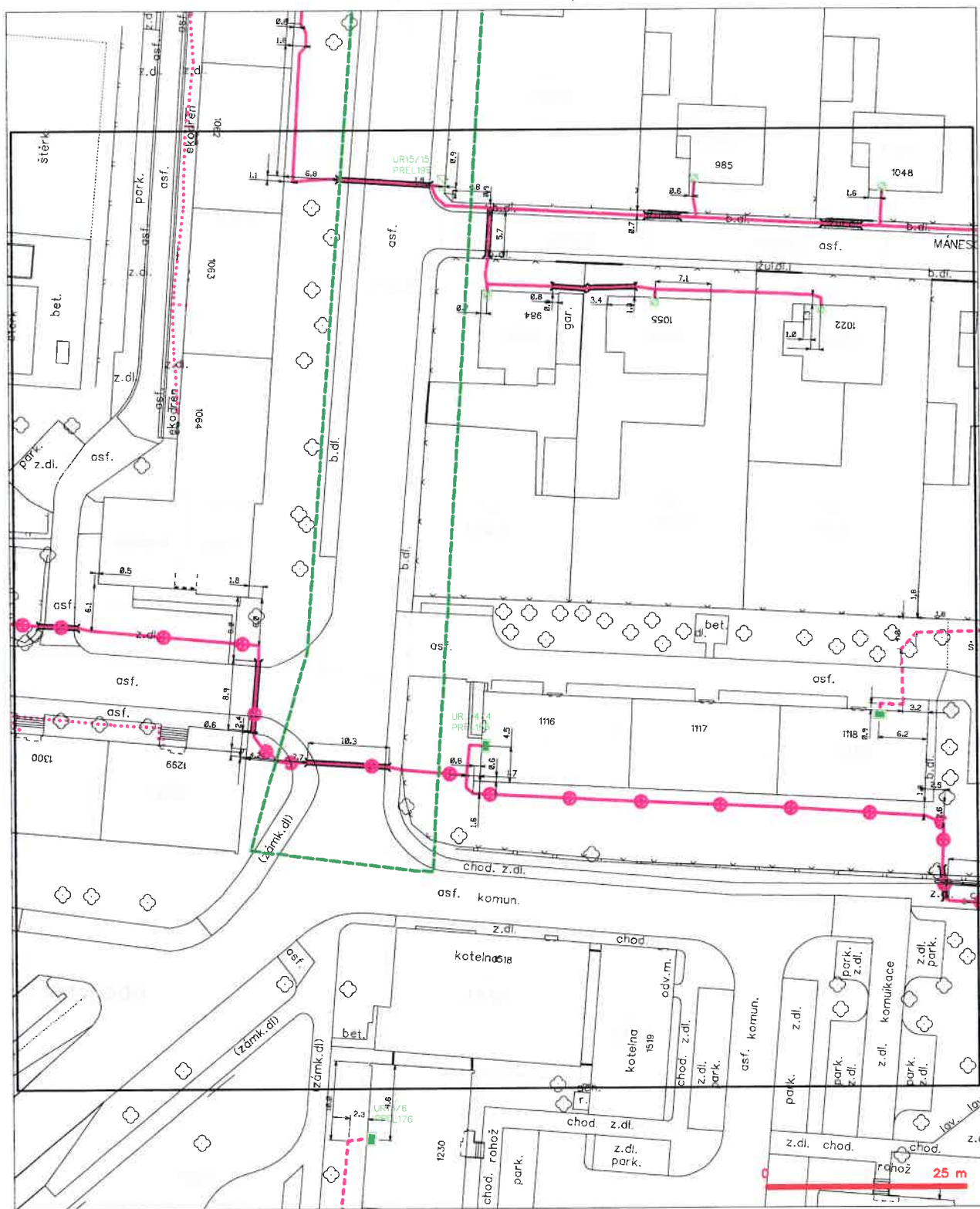


**LEGENDA**

- |  |  |
|--|--|
| <ul style="list-style-type: none"> <li>— hranice zápisného úseku k vyjádření</li> <li>— NN přípojná území z NN přípojkou CETIN</li> <li>— záměrný příbeh metalického kabelu</li> <li>— záměrný příbeh optického kabelu, NEPE trubky</li> <li>— záměrný příbeh optického a metalického kabelu</li> <li>— záměrný příbeh metalického kabelu</li> <li>— nadzemní síť cíl</li> </ul> | <ul style="list-style-type: none"> <li>— nezáměrný příbeh optického kabelu, NEPE trubky</li> <li>— nezáměrný příbeh optického a metalického kabelu</li> <li>— nadzemní síť, ochranné pásmo nadzemní sítě</li> <li>— nadzemní síť</li> <li>— naprovozená síť</li> <li>— podzemní síť cíl</li> <li>— síť z NN</li> </ul> |
|--|--|



SITUAČNÍ VÝKRES - POLYGON 1, list kladu P1-4



### LEGENDA

- [illegible]

**VYJÁDŘENÍ O EXISTENCI SÍTĚ ELEKTRONICKÝCH KOMUNIKACÍ  
společnosti Česká telekomunikační infrastruktura a.s.**

**(„Vyjádření“)**

**A VŠEOBECNÉ PODMÍNKY OCHRANY SÍTĚ ELEKTRONICKÝCH KOMUNIKACÍ  
společnosti Česká telekomunikační infrastruktura a.s.**

**(„Všeobecné podmínky ochrany SEK“)**

toto Vyjádření a Všeobecné podmínky ochrany SEK je vydané dle ustanovení § 101 zákona č. 127/2005 Sb., o elektronických komunikacích a o změně některých souvisejících zákonů, v účinném znění („**Zákon o elektronických komunikacích**“), a dle ustanovení § 161 zákona č. 183/2006 Sb., o územním plánování a stavebním řádu, v účinném znění („**Stavební zákon**“), a dle příslušných ustanovení zákona č. 89/2012 Sb., občanský zákoník, v účinném znění („**Občanský zákoník**“)

**Číslo jednací: 610765/19**

**Číslo žádosti: 0119 442 827 („Žádost“)**

Název akce („Stavba“)	Chodníky ulice Karla Čapka, přelouč	
Důvod vydání Vyjádření („Důvod vyjádření“)	Informace o poloze sítě	
Žadatel	PRODIN a.s.	
Stavebník	Město Přelouč, Československé armády 1665, Přelouč, 53501	
Zájmové území	Okres	Pardubice
	Obec	Přelouč
	Kat. území / č. parcely	Přelouč
Platnost Vyjádření	23. 4. 2021 („Den konce platnosti Vyjádření“)	

Žadatel Žádostí určil a vyznačil Zájmové území, jakož i určil Důvod Vyjádření.

Na základě určení a vyznačení Zájmového území Žadatelem a na základě určení Důvodu Vyjádření vydává společnost Česká telekomunikační infrastruktura a.s. následující Vyjádření:

**Dojde ke střetu se sítí elektronických komunikací (dále jen „SEK“) společnosti Česká telekomunikační infrastruktura a.s.**

- (I) Na Žadatelem určeném a vyznačeném Zájmovém území se vyskytuje SEK společnosti Česká telekomunikační infrastruktura a.s.; a
- (II) Stavebník nebo jím pověřená třetí osoba je povinen řídit se Všeobecnými podmínkami ochrany SEK, které jsou nedílnou součástí Vyjádření; a
- (III) pro případ, že bude nezbytné přeložení SEK, zajistí vždy takové přeložení SEK její vlastník, společnost Česká telekomunikační infrastruktura a.s. Stavebník, který vyvolal překládku SEK je dle ustanovení § 104 odst. 17 Zákona o elektronických komunikacích povinen uhradit společnosti Česká telekomunikační infrastruktura a.s. veškeré náklady na nezbytné úpravy dotčeného úseku SEK, a to na úrovni stávajícího technického řešení; a
- (IV) pro účely přeložení SEK dle bodu (III) tohoto Vyjádření je Stavebník povinen uzavřít se společností Česká telekomunikační infrastruktura a.s. Smlouvu o realizaci překládky SEK; a
- (V) Stavebník a/nebo Žadatel není oprávněn užít toto Vyjádření k podání jakékoliv žádosti o vydání jakéhokoliv správního rozhodnutí či jiného rozhodnutí majícího obdobný charakter.

Číslo jednací: 610765/19

Číslo žádosti: 0119 442 827

Vyjádření je platné pouze pro Zájmové území určené a vyznačené Žadatelem, jakož i pro Důvod Vyjádření stanovený a určený Žadatelem v Žádosti.

Vyjádření pozbývá platnosti i) dnem, kdy je Žadatelem a/nebo Stavebníkem použito k podání žádosti o vydání jakéhokoliv správního rozhodnutí či jiného rozhodnutí majícího obdobný charakter a/nebo dnem zahájení jakéhokoliv správního rozhodnutí či jiného rozhodnutí majícího obdobný charakter, ve kterém bylo Vyjádření použito, ii) uplynutím doby platnosti v tomto Vyjádření uvedeně, iii) změnou rozsahu Zájmového území či změnou Důvodu Vyjádření uvedeného v Žádosti a/nebo iv) porušením Všeobecných podmínek ochrany SEK, to vše v závislosti na tom, která ze skutečností rozhodná pro pozbytí platnosti Vyjádření nastane nejdříve.

Společnost Česká telekomunikační infrastruktura a.s. vydáním tohoto Vyjádření poskytla Žadateli pro Žadatelem určené a vyznačené Zájmové území veškeré informace o SEK dostupné společnosti Česká telekomunikační infrastruktura a.s. ke dni podání Žádosti.

Ze strany společnosti Česká telekomunikační infrastruktura a.s. může v některých případech docházet ke zpracování Vašich osobních údajů. Ke zpracování Vašich osobních údajů dochází vždy v souladu s platnými právními předpisy. Konkrétní zásady a podmínky zpracování osobních údajů společností Česká telekomunikační infrastruktura a.s. jsou dostupné na <https://www.cetin.cz/zasady-ochrany-osobnich-udaju>.

V případě dotazů k Vyjádření kontaktujte prosím asistenční linku 238 461 111.

**Přílohami Vyjádření jsou:**

- *Všeobecné podmínky ochrany SEK*
- *Informace k vytýčení SEK ve vlastnictví společnosti Česká telekomunikační infrastruktura a.s.*
- *Situační výkres (obsahuje Zájmové území určené a vyznačené Žadatelem a výřezy účelové mapy SEK)*

Vyjádření vydala společnost Česká telekomunikační infrastruktura a.s. dne: 23. 4. 2019.

  
Česká telekomunikační infrastruktura a.s.  
Olšanská 2681/6  
130 00 Praha 3  
DIČ: CZ04084063  




**VŠEOBECNÉ PODMÍNKY OCHRANY SÍTĚ ELEKTRONICKÝCH KOMUNIKACÍ společnosti Česká telekomunikační infrastruktura a.s.**

**1. PLATNOST VŠEOBECNÝCH PODMÍNEK**

- i) Tyto Všeobecné podmínky ochrany sítě elektronických komunikací (dále jen „VPOSEK“) tvoří součást Vyjádření (jak je tento pojem definován níže v článku 2 VPOSEK).
- ii) V případě rozporu mezi Vyjádřením a těmito VPOSEK mají přednost ustanovení Vyjádření, pokud není těmito VPOSEK stanoveno jinak.

**2. DEFINICE**

Níže uvedené termíny, jsou-li použity v těchto VPOSEK a uvozeny velkým písmenem, mají následující význam, není-li těmito VPOSEK a/nebo Příslušnými požadavky stanoveno výslovně jinak:

„**CETIN**“ znamená Česká telekomunikační infrastruktura a.s. se sídlem Olšanská 2681/6, Praha 3 PSČ 130 00, IČO: 04084063, zapsaná v obchodním rejstříku vedeném Městským soudem v Praze pod spz. B 20623;

„**Den**“ je kalendářní den;

„**Kabelovod**“ podzemní zařízení sestávající se z tělesa Kabelovodu a kabelových komor, sloužící k zatahování kabelů a ochranných trubek;

„**Občanský zákoník**“ znamená zákon č. 89/2012 Sb., občanský zákoník, v účinném znění;

„**POS**“ je zaměstnanec společnosti CETIN, pověřený ochranou sítě, Roman Ďuriš, tel.: 602 482 995, e-mail: roman.duris@cetin.cz;

„**Pracovní den**“ znamená Den, kromě soboty, neděle, a státních svátků a ostatních svátků ve smyslu zákona č. 245/2000 Sb., o státních svátcích, o významných dnech a o dnech pracovního klidu, v účinném znění;

„**Příslušné požadavky**“ znamená jakýkoli a každý příslušný právní předpis, vč. technických norem, nebo normativní právní akt veřejné správy či samosprávy, nebo jakékoli rozhodnutí, povolení, souhlas nebo licenci, včetně podmínek, které s ním souvisí;

„**Překládka**“ je stavba spočívající ve změně trasy vedení SEK ve vlastnictví CETIN nebo přemístění zařízení SEK ve vlastnictví CETIN; Stavebník, který Překládku vyvolal, je dle ustanovení § 104 odst. 17 Zákona o elektronických komunikacích povinen uhradit společnosti CETIN veškeré náklady na nezbytné úpravy dotčeného úseku SEK, a to na úrovni stávajícího technického řešení;

„**SEK**“ je síť elektronických komunikací ve vlastnictví CETIN;

„**Stavba**“ je stavba a/nebo činnost ve vztahu, k níž bylo vydáno Vyjádření, a je prováděna Stavebníkem a/nebo Žadatelem v souladu s Příslušnými požadavky, povolená příslušným správním rozhodnutím vydaným dle Stavebního zákona;

„**Stavebník**“ je osoba takto označená ve Vyjádření;

„**Stavební zákon**“ je zákon č. 183/2006 Sb., o územním plánování a stavebním řádu, v účinném znění;

„**Vyjádření**“ je vyjádření o existenci sítě elektronických komunikací vydané společností CETIN dne 23. 4. 2019 pod č.j. 610765/19;

„**Zájmové území**“ je území označené Žadatelem a/nebo Stavebníkem v Žádosti;

„**Situační výkres**“ je výkres, který je přílohou Vyjádření a obsahuje Zájmové území určené a vyznačené Žadatelem v Žádosti a výřezy účelové mapy SEK;

„**Zákon o elektronických komunikacích**“ je zákon č. 127/2005 Sb., o elektronických komunikacích a o změně některých souvisejících zákonů, v účinném znění;

„**Žadatel**“ je osoba takto označená ve Vyjádření.

„**Žádost**“ je žádost, kterou Žadatel a/nebo Stavebník požádal CETIN o vydání Vyjádření.

**3. PLATNOST A ÚČINNOST VPOSEK**

Tyto VPOSEK jsou platné a účinné dnem odeslání Vyjádření na i) adresu elektronické pošty Stavebníka a/nebo Žadatele uvedenou v Žádosti nebo ii) adresu pro doručení prostřednictvím poštovní přepravy uvedenou Stavebníkem a/nebo Žadatelem v Žádosti.

**4. OBECNÁ PRÁVA A POVINNOSTI STAVEBNÍKA A/NEBO ŽADATELE**

- (i) Stavebník, Žadatel je výslovně srozuměn s tím, že SEK je veřejné prospěšným zařízením, byla zřízena ve veřejném zájmu a je chráněna Příslušnými požadavky.
- (ii) SEK je chráněna ochranným pásmem, jehož rozsah je stanoven (a) ustanovením § 102 Zákona o elektronických komunikacích a/nebo (b) právními předpisy účinnými před Zákonom o elektronických komunikacích, není-li Příslušnými požadavky stanoveno jinak.
- (iii) Stavebník, Žadatel nebo jím pověřená třetí osoba, je povinen při provádění Stavby nebo jiných prací, při odstraňování havárií a projektování staveb, řídit se Příslušnými požadavky, správnou praxí v oboru stavebnictví a technologickými postupy a je povinen učinit veškerá nezbytná opatření vyžadovaná Příslušnými požadavky k ochraně SEK před poškozením. Povinnosti dle tohoto odstavce má Stavebník rovněž ve vztahu k SEK, které se nachází mimo Zájmové území.
- (iv) Při zjištění jakéhokoliv rozporu mezi údaji v Situačním výkresu, který je přílohou Vyjádření a skutečným stavem, je Stavebník a/nebo Žadatel povinen bez zbytečného odkladu, nejpozději Den následující po zjištění takové skutečnosti, zjištěný rozpor oznámit POS.
- (v) Stavebník, Žadatel nebo jím pověřená třetí osoba, je povinen každé poškození či krádež SEK bezodkladně, nejpozději Den následující po zjištění takové skutečnosti, oznámit takovou skutečnost dohledovému centru společnosti CETIN na telefonní číslo +420 238 464 190.
- (vi) Bude-li Stavebník, Žadatel nebo jím pověřená třetí osoba na společnosti CETIN požadovat, aby se jako účastník správního řízení, pro jehož účely bylo toto Vyjádření vydáno, vzdala práva na odvolání proti rozhodnutí vydanému ve správním řízení, je oprávněn kontaktovat POS.

**5. POVINNOSTI STAVEBNÍKA PŘI PŘÍPRAVĚ STAVBY**

- (i) Při projektování Stavby je Stavebník povinen zajistit, aby projektová dokumentace Stavby (i) zohledňovala veškeré požadavky na ochranu SEK vyplývající z Příslušných požadavků, zejména ze Zákona o elektronických komunikacích a Stavebního zákona, (ii) respektovala správnou praxi v oboru stavebnictví a technologické postupy a (iii) umožňovala, aby i po provedení a umístění Stavby dle takové projektové dokumentace byla společnost CETIN, jako vlastník SEK schopna bez jakýchkoli omezení a překážek provozovat SEK, provádět údržbu a opravy SEK.
- (ii) Nebude-li možné projektovou dokumentací zajistit některý, byť i jeden z požadavků dle předchozího odstavce (i) a/nebo umístění Stavby by mohlo způsobit, že nebude naplněn některý, byť i jeden z požadavků dle předchozího odstavce (i), vyvolá Stavebník Překládku.
- (iii) Při projektování Stavby, která se nachází nebo je u ní zamýšleno, že se bude nacházet v ochranném pásmu radiových tras společnosti CETIN a překračuje výšku 15 m nad zemským povrchem, a to včetně dočasných objektů zařízení staveniště (jeřáby, konstrukce, atd.) je Stavebník povinen písemně kontaktovat POS za účelem získání konkrétního stanoviska a podmínek k ochraně radiových tras společnosti CETIN a pro určení, zda Stavba vyvolá Překládku. Ochranné pásmo radiových tras v šíři 50m je zakresleno do situačního výkresu, který je součástí tohoto Vyjádření.

**VŠEOBECNÉ PODMÍNKY OCHRANY SÍTĚ ELEKTRONICKÝCH KOMUNIKACÍ společnosti Česká telekomunikační infrastruktura a.s.**

- (iv) Pokud se v Zájmovém území nachází podzemní silové vedení (NN) ve vlastnictví společnosti CETIN, je Stavebník povinen ve vztahu k projektové dokumentaci zajistit totéž, co je uvedeno pod písm (i) tohoto článku 5, přičemž platí, že Stavebník vyvolá Překládku v případech uvedených pod písm (ii) tohoto článku 5.
- (v) Stavebník je povinen při projektování Stavby, která je stavbou (a) zařízení silových elektrických sítí (VN, VVN a ZVVN) a/nebo (b) trakčních vedení, provést výpočet či posouzení rušivých vlivů na SEK, zpracovat ochranná opatření, to vše dle a v souladu s Příslušnými požadavky. Stavebník je povinen nejpozději třicet (30) Dnů před podáním žádosti o vydání příslušného správního rozhodnutí k umístění Stavby dle Stavebního zákona předat POS výpočet či posouzení rušivých vlivů na SEK a zpracovaná ochranná opatření.
- (vi) Je-li Stavba v souběhu s Kabelovodem, nebo Kabelovod kříží, je Stavebník povinen nejpozději ke Dni, ke kterému započne se zpracováním projektové dokumentace ke Stavbě, oznámit POS a projednat s POS (a) veškeré případy, kdy trajektorie podvrtná a protlaku budou vedeny ve vzdálenosti menší, než je 1,5 m od Kabelovodu a (b) jakékoliv výkopové práce, které budou nebo by mohly být vedeny v úrovni či pod úrovní Kabelovodu nebo kabelové komory.
- (vii) Je-li Stavba umístěna nebo má být umístěna v blízkosti Kabelovodu, ve vzdálenosti menší, než jsou 2 m nebo kříží-li Stavba Kabelovod ve vzdálenosti menší, než je 0,5 m nad nebo kdekoliv pod Kabelovodem, je Stavebník povinen předložit POS k posouzení zakreslení Stavby v příčných řezech, přičemž do příčného řezu je Stavebník rovněž povinen zakreslit profil kabelové komory.
- 6. POVINNOSTI STAVEBNÍKA PŘI PROVÁDĚNÍ STAVBY**
- (i) Stavebník je před započítím jakýchkoliv zemních prací ve vztahu ke Stavbě povinen vytyčit trasu SEK na terénu dle Příslušných požadavků a dle Stavebního zákona. S vytyčenou trasou SEK je Stavebník povinen seznámit všechny osoby, které budou anebo by mohly zemní práce ve vztahu ke Stavbě provádět. V případě porušení této povinnosti bude Stavebník odpovědný společnosti CETIN za náklady a škody, které porušením této povinnosti společnosti CETIN vzniknou a je povinen je společnosti CETIN uhradit.
- (ii) Pět (5) Pracovních dní před započítím jakýchkoliv prací ve vztahu ke Stavbě je Stavebník povinen oznámit společnosti CETIN, že zahájí práce či činnosti ve vztahu ke Stavbě. Písemné oznámení dle předchozí věty zašle Stavebník na adresu elektronické pošty POS a bude obsahovat minimálně číslo jednací Vyjádření a kontaktní údaje Stavebníka.
- (iii) Stavebník je povinen zabezpečit a zajistit SEK proti mechanickému poškození, a to zpravidla dočasným umístěním silničních betonových panelů nad kabelovou trasou SEK. Do doby, než je zajištěna a zabezpečena ochrana SEK proti mechanickému poškození, není Stavebník oprávněn přejíždět vozidly nebo stavební mechanizací kabelovou trasu SEK. Při přepravě vysokých nákladů nebo při projíždění stroji, vozidly či mechanizací pod nadzemním vedením SEK je Stavebník povinen prověřit, zda výška nadzemního vedení SEK je dostatečná a umožňuje spolehlivý a bezpečný způsob přepravy nákladu či průjezdu strojů, vozidel či mechanizace.
- (iv) Při provádění zemních prací v blízkosti SEK je Stavebník povinen postupovat tak, aby nedošlo ke změně hloubky uložení nebo prostorového uspořádání SEK. V místech, kde SEK vystupuje ze země do budovy, rozváděče, na sloup apod. je Stavebník povinen vykonávat zemní práce se zvýšenou mírou opatrnosti, výkopové práce v blízkosti sloupů nadzemního vedení SEK je Stavebník povinen provádět v takové vzdálenosti od sloupu nadzemního vedení SEK,

kteřá je dostatečná k tomu, aby nedošlo nebo nemohlo dojít k narušení stability sloupu nadzemního vedení SEK. Stavebník je povinen zajistit, aby jakoukoliv jeho činností nedošlo bez souhlasu a vědomí společnosti CETIN (a) ke změně nivelety terénu, a/nebo (b) k výsadbě trvalých porostů, a/nebo (c) ke změně rozsahu a změně konstrukce zpevněných ploch. Pokud došlo k odkrytí SEK, je Stavebník povinen SEK po celou dobu odkrytí náležitě zabezpečit proti prověšení, poškození a odcizení.

- (v) Zjistí-li Stavebník kdykoliv během provádění prací ve vztahu ke Stavbě jakýkoliv rozpor mezi údaji v projektové dokumentaci a skutečností, je povinen bezodkladně přerušit práce a oznámit zjištěný rozpor na adresu elektronické pošty POS. Stavebník není oprávněn pokračovat v pracích ve vztahu ke Stavbě do doby, než získá písemný souhlas POS s pokračováním prací.
- (vi) Stavebník není bez předchozího písemného souhlasu společnosti CETIN oprávněn manipulovat s kryty kabelových komor, jakkoliv zakrývat vstupy do kabelových komor, a to ani dočasně, vstupovat do kabelových komor, jakkoliv manipulovat s případně odkrytými prvky SEK či s jakýmkoliv jiným zařízením se SEK souvisejícím. Rovněž bez předchozího písemného souhlasu společnosti CETIN není Stavebník oprávněn umístit nad trasou Kabelovodu jakoukoliv jinou síť technické infrastruktury v podélném směru.
- (vii) Byla-li v souladu s Vyjádřením a těmito VPOSEK odkryta SEK je Stavebník povinen tři (3) Pracovní dny před zakrytím SEK písemně oznámit POS zakrytí SEK a vyzvat ho ke kontrole před zakrytím. Oznámení Stavebníka dle předchozí věty musí obsahovat minimálně předpokládaný Den zakrytí, číslo jednací Vyjádření a kontaktní údaje Stavebníka. Stavebník není oprávněn provést zakrytí do doby, než získá písemný souhlas POS se zakrytím.

**7. ROZHODNÉ PRÁVO**

Vyjádření a VPOSEK se řídí českým právem, zejména Občanským zákoníkem, Zákonem o elektronických komunikacích a Stavebním zákonem. Veškeré spory z Vyjádření či VPOSEK vyplývající budou s konečnou platností řešeny u příslušného soudu České republiky.

**8. PÍSEMNÝ STYK**

Písemným stykem či pojmem „písemně“ se pro účely Vyjádření a VPOSEK rozumí předání zpráv jedním z těchto způsobů:

- v listinné podobě;
- e-mailovou zprávou s uznávaným elektronickým podpisem dle zák. č. 297/2016 Sb., o službách vytvářejících důvěru pro elektronické transakce, v účinném znění; a/nebo e-mailovou zprávou zaslanou na adresu POS.

**9. ZÁVĚREČNÁ USTANOVENÍ**

- (i) Stavebník, Žadatel nebo jím pověřená třetí osoba je počínaje Dnem převzetí Vyjádření povinen užít informace a data uvedená ve Vyjádření pouze a výhradně k účelu, pro který mu byla tato poskytnuta. Stavebník, Žadatel nebo jím pověřená třetí osoba není oprávněn informace a data rozmnožovat, rozšiřovat, pronajímat, půjčovat či jinak umožnit jejich užívání třetí osobou bez předchozího písemného souhlasu společnosti CETIN.
- (ii) Pro případ porušení kterékoliv z povinností Stavebníka, Žadatele nebo jím pověřené třetí osoby, založené Vyjádřením /nebo těmito VPOSEK je Stavebník, Žadatel či jím pověřená třetí osoba odpovědný za veškeré náklady a škody, které společnosti CETIN vzniknou porušením povinností Stavebníka, Žadatele nebo jím pověřené třetí osoby.



Číslo jednací: 610765/19

Číslo žádosti: 0119 442 827

## Informace k vytyčení SEK

V případě požadavku na vytyčení SEK ve vlastnictví společnosti CETIN se, prosím, obračejte na společnosti uvedené níže:

### Česká telekomunikační infrastruktura a.s. - středisko Čechy východ

se sídlem: Olšanská 2681/6, Praha 3, PSČ 13000

IČ: 04084063

DIČ: CZ04084063

kontakt: tel: 238462400 obslužná doba po-pa 7 - 15 hod

### TEMO-TELEKOMUNIKACE, a.s. - výhradní dodavatel společnosti Česká telekomunikační infrastruktura

se sídlem: U Záběhlického zámku 233/15, 106 00 Praha 10

IČ: 25740253

DIČ: CZ25740253

kontakt: Michal Nun, mobil: 601 378 578, vytyceni@temo.cz

### AZ GEONET - Pavel Kazda

se sídlem: Sedláčkova 1436/14, 500 02 Hradec Králové

IČ: 72885777

DIČ: CZ7308093045

kontakt: Pavel Kazda, mobil: 776020134, e-mail: azgeonet@seznam.cz

### COM PLUS CZ, a.s.

se sídlem: Akademia Bedrny 365, 500 03 Hradec Králové

IČ: 25772104

DIČ: CZ25772104

kontakt: Help Desk: tel.: 472702123, mobil: 724150190, e-mail: helpdesk@complus.cz  
technik: Cyril Belej tel.: 724 483 810, e-mail: cyril.belej@complus.cz

### CONTENT, s.r.o.

se sídlem: Karlov 1246, 594 01 Velké Meziříčí, pobočka: Okružní 28/18, 591 01 Žďár nad Sázavou

IČ: 63492164

DIČ: CZ63492164

kontakt: Martin Kalina, tel/fax: 566521721, mobil: 777702117, e-mail: kalina@content-vm.cz,  
vytycenisiti@seznam.cz

### ELTER, s.r.o.

se sídlem: Straněnská 1149, 539 01 Hlinsko

IČ: 49814419

DIČ: CZ49814419

kontakt: tel.: 469312100, mobil: 731115925, e-mail: elter.hlinsko@xaz.cz  
Havel Stanislav, mobil: 736778264, Chadima Zdeněk, mobil: 731115933

### EMP Pardubice s.r.o.

se sídlem: Erno Košťála 957, 530 12 Pardubice

IČ: 64793150

DIČ: CZ 64793150

kontakt: Bohumil Hubálek, mobil: 602492449, e-mail: emp.pce@seznam.cz

### EMIPO-energomontáže s.r.o

se sídlem: U Větrolamu 5 568 02 Svitavy

IČ: 620 65 530

DIČ: CZ 620 65 530

kontakt: Ing. Dvořák Jaroslav, mobil: 724785113, e-mail: dvorakemipo@seznam.cz  
Abraham Josef, mobil: 602173802, e-mail: dvorakemipo@seznam.cz

Číslo jednací: 610765/19

Číslo žádosti: 0119 442 827

**EUROSPOJ, v.o.s.**

se sídlem: Průmyslová 387, 530 03 Pardubice

IČ: 47473991

DIČ: CZ 47473991

kontakt: Jan Matějka, tel.: 466616101, mobil: 608111234, e-mail: eurospoj@eurospoj.cz,  
Petr Borovec, tel.: 466616101, mobil: 603150066, e-mail: eurospoj@eurospoj.cz

**FEM - Miloš Fejfar**

se sídlem: Lužany 209, 507 06 Lužany

IČ: 01735977

DIČ:

kontakt: Miloš Fejfar, mobil: 602483031, e-mail: fejfarmilos@seznam.cz

**Chadima Zdeněk**

se sídlem: Máchova 257, 539 73 Skuteč

IČ: 01222163

DIČ:

kontakt: Zdeněk Chadima, tel: 731115933, e-mail: z.chadima@tiscali.cz

**Karel Horský**

se sídlem: Poličská 877/36, 568 02 Svitavy - Předměstí

IČ: 01377841

DIČ:

kontakt: Karel Horský, mobil: 602 483 023, e-mail: k.horsky.sy@gmail.com

**K+K ELTEC, s.r.o.**

se sídlem: Smetanova 997, 517 41 Kostelec nad Orlicí

IČ: 25277308

DIČ: CZ25277308

kontakt: Radovan Krsek, mobil: 603486395, e-mail: krsek@eltec.cz

**Libor Kos**

se sídlem: Horní Čermná 5, 561 56 Horní Čermná

IČ: 40156770

DIČ:

kontakt: Libor Kos, mobil: 737906322, e-mail: libor.kos@email.cz

**Michlovský stavební s.r.o.**

se sídlem: Salaš 99, 76351 Zlín

IČ: 27714080

DIČ: CZ 27714080

kontakt: STŘEDSKO HRADEC KRÁLOVÉ:

Aleš Klimt, mobil: 602482988, e-mail: klimt@michlovsky.cz

František Kadlec, mobil: 739 489991, e-mail: kadlec@michlovsky.cz

Vítězslav Škrabal, mobil: 725 277 773, e-mail: skrabal@michlovsky.cz

**Milan Pospíšil**

se sídlem: Topolská 742, 537 05 Chrudim

IČ: 88375072

DIČ:

kontakt: Milan Pospíšil, mobil: 725246121, email: mpospisil1@centrum.cz

**Milan Šulc**

se sídlem: Jamné nad Orlicí 190, PSČ: 561 65

IČ: 73655678

DIČ:

kontakt: Ing. Milan Šulc, mobil: 602482975, e-mail: sulcmilan@seznam.cz

Číslo jednací: 610765/19

Číslo žádosti: 0119 442 827

**SECURITY PARTNER, s.r.o.**

se sídlem: Na Plácku 1330, Kostelec nad Orlicí

IČ: 48152871

DIČ: CZ48152871

kontakt: Ing. Roland Ságner, mobil: 777778256, e-mail: sagner@xkomfort.cz

**STARMON s.r.o.**

se sídlem: Průmyslová 1880, 565 01 Choceň

IČ: 49285751

DIČ: CZ49285751

kontakt: Marek Bedrníček, mobil: 605003042, e-mail: bedrnicek@starmon.cz

**SUPTel a.s.**

se sídlem: Hřbitovní 1322/15, 312 16 Plzeň

IČ: 25229397

DIČ: CZ25229397

kontakt: Vlastimil Koudelka, mobil: 725277777, e-mail: koudelka@suptel.cz

**Telsit s.r.o.**

se sídlem: K Dolíkám 125, 503 11 Hradec Králové 15

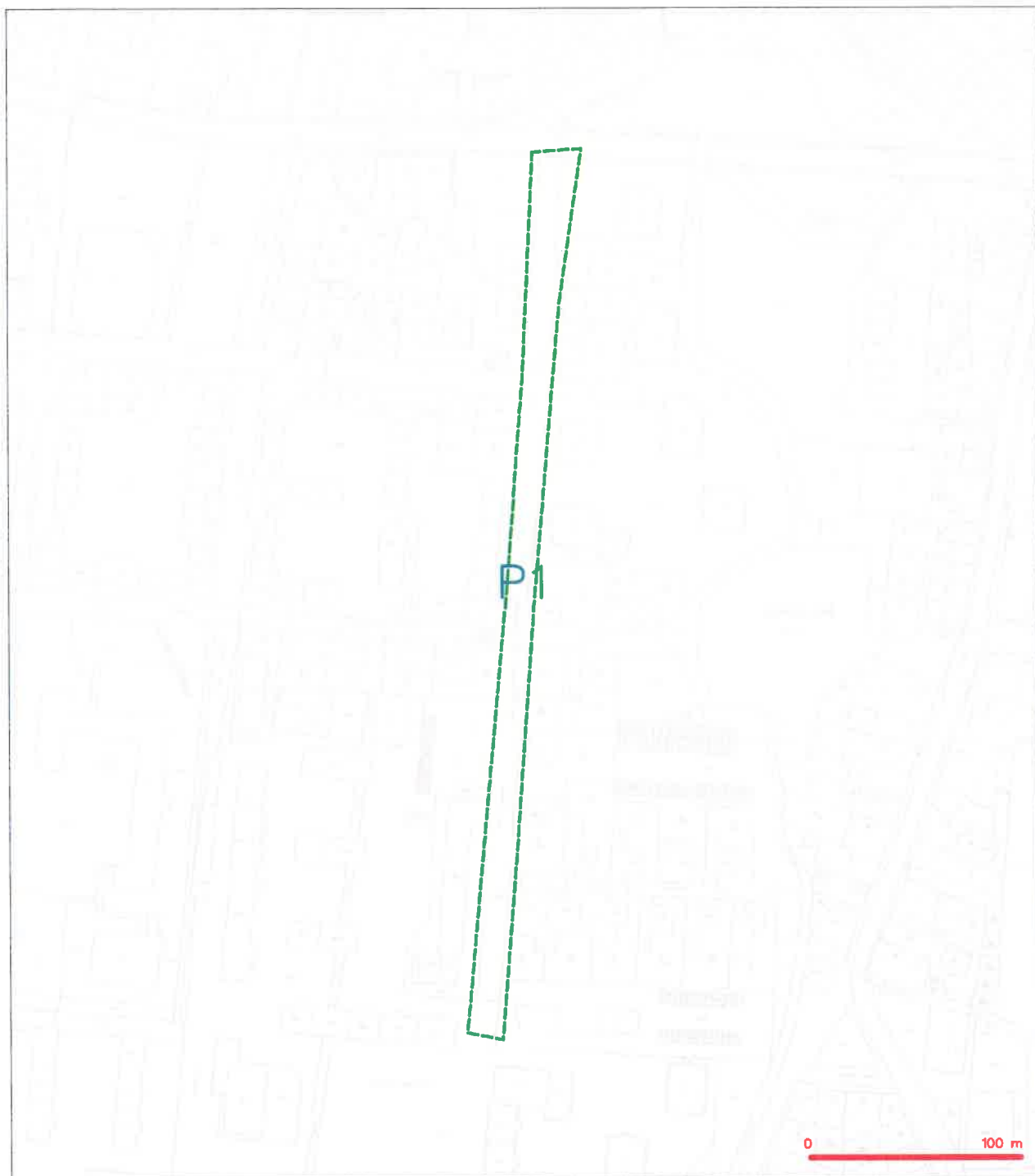
IČ: 62025384

DIČ: CZ62025384

kontakt: Petr Novák, mobil: 603592292, e-mail: novak@telsit.cz

Miroslav Kodrle, mobil: 603593934, e-mail: kodrle@telsit.cz

## SITUAČNÍ VÝKRES - ZÁJMOVÉ ÚZEMÍ



### LEGENDA









----- hranice zájmového území s vyjádřením

  
Česká telekomunikační infrastruktura a.s.  
Oltavská 2568/16  
130 00 Praha 3  
DIČ: CZ04084063  
96

The map displays a network of red lines representing roads or boundaries. A central area is divided into four rectangular sub-areas labeled P1-1, P1-2, P1-3, and P1-4 from top to bottom. A green dashed line runs vertically through the center, passing through all four sub-areas. A small blue 'P' is located at the intersection of the green dashed line and the boundary between P1-2 and P1-3. A scale bar at the bottom right shows a distance of 100 meters.

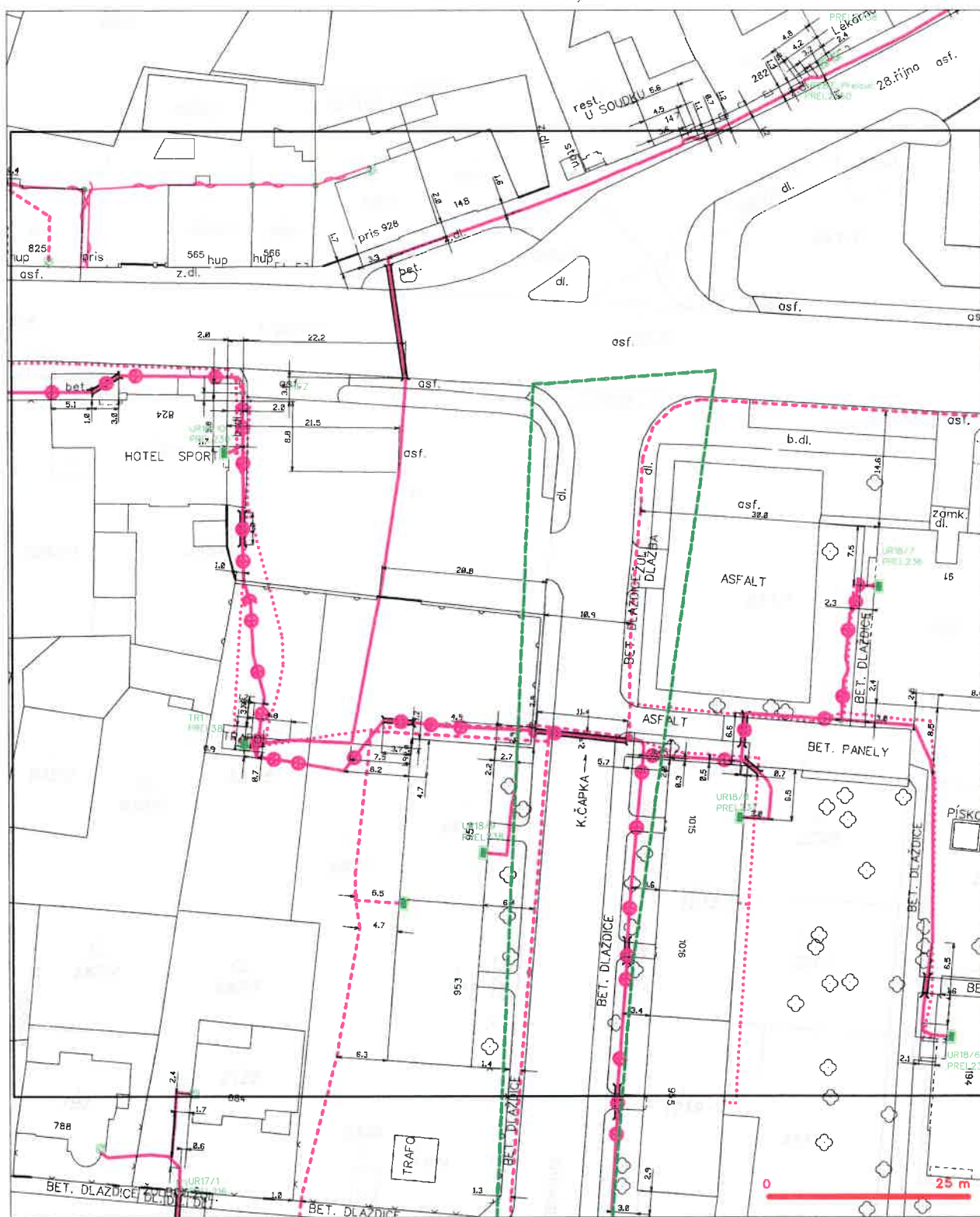
LEGENDA

- Aranžie združovadného úseku s vytváraním
- - - - - NNI prípojeňa, úseku s NNI prípojeňou GETIN
- zamedlený prúdeň metalokého kabeľu
- zamedlený prúdeň optického kabeľu, HDPE trubky
- neložnosť optického a metalokého kabeľu
- nezamedlený prúdeň metalokého kabeľu
- nadržaný mls cizí

-  nezaměnitelný průřez optického kabelu, HDPE trubky  
 nebo součástí optického a metalického kabelu  
 radiové síť, ochranné pásmo radiové sítě  
 nadzemní síť  
 neprováděná síť  == kabeňar, kabelovod  
 podzemní síť cizí  
 síť s NN



SITUAČNÍ VÝKRES - POLYGON 1, list kladu P1-1



### LEGENDA

- | LEZARNA   | LEZARNA  | LEZARNA   | LEZARNA  |
|---|--|---|--|
| <p>hranice zdvojnásobné úrovně a vyjádření</p> <p>NH příjímá, úroveň z NH příjímá CIZIN</p> <p>záměrný průběh metatextálního kadebí</p> | <p></p> <p></p> <p></p> <p></p> <p></p> | <p>nezaměřený průběh apofthetického kadebí, ADEPÉ brady<br/>němí mužem apofthetické a metatextálního kadebí<br/>rodinné síle, osvozené písmo rodinné síle</p> <p>nezaměřený síle</p> <p>naprosto zaměřený síle</p> <p>podzemní síle cizí</p> <p>síle z NH</p> | <p></p> <p></p> <p></p> <p></p> <p></p> <p></p> <p></p> <p></p> <p></p> <p></p> <p></p> <p></p> <p></p> <p></p> <p></p> <p></p> <p></p> <p></p> <p></p> <p></p> <p></p> <p></p> <p></p> <p></p> <p></p> <p></p> <p></p> <p></p> <p></p> <p></p> <p></p> <p></p> <p></p> <p></p> <p></p> <p></p> <p></p> <p></p> <p></p> <p></p> <p></p> <p></p> <p></p> <p></p> <p></p> <p></p> <p></p> <p></p> <p></p> <p></p> <p></p> <p></p> <p></p> <p></p> <p></p> <p></p> <p></p> <p></p> <p></p> <p></p> <p></p> <p></p> <p></p> <p></p> <p></p> <p></p> <p></p> <p></p> <p></p> <p></p> <p></p> <p></p> <p></p> <p></p> <p></p> <p></p> <p></p> <p></p> <p></p> <p></p> <p></p> <p></p> <p></p> <p></p> <p></p> <p></p> <p></p> <p></p> <p></p> <p></p> |

SITUAČNÍ VÝKRES - POLYGON 1, list kladu P1-2



### LEGENDA

- |  |  |  |  |
|--|--|--|--|
|  | hrasce zdí/mořeno území s výhledem   |  | nezaměřený průběh společného kabelu; NEPPE tržky nebo směrův optického a metalistického kabelu |
|  | NV připojka, území s NV připojkou ČSTN   |  | rovněří síle, nerovněří pádové rovněří síle  |
|  | zaměřený průběh metalistického kabelu  |  | nerovněří síle   |
|  | zaměřený průběh společného kabelu; NEPPE tržky nebo směrův optického a metalistického kabelu |  | neprogovorová síle   |
|  | nezaměřený průběh metalistického kabelu  |  | podmávaná síle cizí  |
|  | nerovněří síle cizí  |  | síle s NV  |

# SITUAČNÍ VÝKRES - POLYGON 1, list kladu P1-3



## LEGENDA

- |   |  |   |  |
|---|--|---|--|
| — | hranice příslušného území a vyjádření        | — | nezaměřený průběh optického kabelu, NEPE tržby |
| — | NI přípojka území a NI přípojka CETIN        | — | rozvodná síť, ochranné pásmo rozvodné síť      |
| — | zaměřený průběh optického kabelu             | — | nezaměřený průběh optického kabelu, NEPE tržby |
| — | zaměřený průběh optického kabelu, NEPE tržby | — | rozvodná síť, ochranné pásmo rozvodné síť      |
| — | rozvodná síť, ochranné pásmo rozvodné síť    | — | rozvodná síť, ochranné pásmo rozvodné síť      |
| — | rozvodná síť, ochranné pásmo rozvodné síť    | — | rozvodná síť, ochranné pásmo rozvodné síť      |
| — | rozvodná síť, ochranné pásmo rozvodné síť    | — | rozvodná síť, ochranné pásmo rozvodné síť      |
| — | rozvodná síť, ochranné pásmo rozvodné síť    | — | rozvodná síť, ochranné pásmo rozvodné síť      |










SITUAČNÍ VÝKRES - POLYGON 1, list kladu P1-4



**LEGENDA**

- hranice rôznomerého územia & vykápaní
- NV príjmové, území & NV príjmové CZU
- zoznamovaný príbeh metafického kabátu
- zoznamovaný príbeh optického kabátu, NEPE, tráhy  
nabo sozadéj optického & metafického kabátu
- naznamovaný príbeh metafického kabátu
- posumový sít čín

-  *nezaplněný prázdný optický kabel, NEPE (brčky nebo zastávka optického a metalického kabelu)*  
 *rozdělná síť, ochranné pásmo rodové sítě*  
 *naslazená síť*  
 *naprogramovaná síť*  *telektor, kabelová*  
 *plněná síť sítí*  
 *síť x N/A*

**Sekce nakládání s majetkem Ministerstva obrany**  
**odbor ochrany územních zájmů**

Tychonova 1, Praha 6, PSČ 160 01, datová schránka hjyaavk

---

Sp.zn. 80770/2019-1150-OÚZ-PCE

Pardubice 19. září 2019

Výtisk č.        jediný

Počet stran:    2

PRODIN a.s.  
Jiráskova 169

530 02 Pardubice

**Závazné stanovisko pro ohlášení stavby, územní řízení, stavební řízení**  
**Chodníky ulice Karla Čapka, k.ú. Přelouč**  
K čj.

**Ministerstvo obrany**, Sekce nakládání s majetkem, odbor ochrany územních zájmů, oddělení ochrany územních zájmů Čechy v souladu se zmocněním v § 175 odst. 1 zákona č. 183/2006 Sb., o územním plánování a stavebním řádu (stavební zákon), ve znění pozdějších předpisů (dále jen „stavební zákon“), jako věcně a místně příslušné ve smyslu zákona č. 222/1999 Sb., o zajišťování obrany České republiky, ve znění pozdějších předpisů (dále jen „zákon o zajišťování obrany ČR“), v souladu s Rozkazem ministra obrany č. 39/2011 - Zabezpečení výkonu působnosti MO ve věcech územního plánování a stavebního řádu, v platném znění, **vydává ve smyslu § 4 odst. 2 písm. a) stavebního zákona pro potřeby vedeného řízení**

**souhlasné závazné stanovisko**

**k záměru tak, jak byl doložen v písemné a grafické dokumentaci.**

**Odůvodnění:**

Ministerstvo obrany v souladu se zmocněním v § 175 odst. 1 stavebního zákona, dle § 161 téhož zákona a zákona o zajišťování obrany ČR provedlo po obdržení vaší žádosti o vydání závazného stanoviska dotčeného orgánu vyhodnocení předloženého záměru, prověřilo evidenci technické infrastruktury v jeho vlastnictví. Ministerstvo obrany neeviduje inženýrské sítě a podzemní telekomunikační vedení, které by byly s daným stavebním záměrem v kolizi.

Daný stavební záměr je lokalizován v územích vymezených Ministerstvem obrany v souladu s § 175 stavebního zákona u stavebních úřadů. Tato vymezená území Ministerstva obrany jsou shodná s údaji o území poskytovanými Ministerstvem obrany pro ÚAP a jejich součástí jsou podrobné specifikace podmínek ve vymezeném území Ministerstva obrany a zákonná určení. Po posouzení stavebního záměru Ministerstvo obrany konstatuje, že předložený stavební záměr není v rozporu se zájmy Ministerstva obrany a nekoliduje s ochranou zájmů Ministerstva obrany.

Realizace stavebního záměru provedená v souladu s předloženou projektovou dokumentací neohroží naplnění veřejného zájmu na zajištění obrany a bezpečnosti státu.



Závazné stanovisko Ministerstva obrany je platné 2 roky a musí být vyžádáno znovu, nebude-li během této doby stavba zahájena nebo dojde-li ke změnám v umístění, výšce nebo rozsahu stavby.

Po dobu realizace akce požadují zachovat průjezdnost silnice ul. Pardubická v celém jejím profilu, k případnému omezení provozu a objízdným trasám požadují vyžádat si stanovisko Agentury logistiky - Regionálního střediska vojenské dopravy Hradec Králové, Velké náměstí 33, 500 01 Hradec Králové, min. 3 týdny předem.

*Toto stanovisko nenahrazuje souhlas MO zastoupené Agenturou hospodaření s nemovitým majetkem Praha, ředitelem Odboru územní správy majetku v případech, kdy je MO účastníkem územního a stavebního řízení ve smyslu stavebního zákona jako vlastník nemovitostí (pozemků, stavby, příp. jiného věcného práva) dotčených stavebním záměrem nebo vlastník nemovitostí sousedících (§ 52, § 85 a § 109 zák. č. 183/2006 Sb. ve znění pozdějších předpisů). V případě podání žádosti o vydání stanoviska účastníka řízení nebo sjednání smluvního vztahu kontaktujte Agenturu hospodaření s nemovitým majetkem Praha v souladu se zápisem na listu vlastnictví.*

Doručovací adresa:

Oddělení ochrany územních zájmů Čechy, Sekce nakládání s majetkem MO, Teplého 1899, Pardubice, PSČ 530 02, IDS:hjyaavk

Kontaktní osoba: Ing. Renata Štěpánková, tel: 973 245 734

Ing. Renata Štěpánková  
ministerský rada  
oddělení ochrany územních zájmů Čechy  
podepsáno elektronicky

V další korespondenci, týkající se výše uvedené věci, uvádějte odkaz na sp.zn. 80770/2019-1150-OÚZ-PCE tohoto závazného stanoviska Ministerstva obrany ČR.

# Dodaná zpráva - Detail zprávy

**Věc:** Chodníky ulice Karla Čapka, k.ú. Přelouč  
**ID zprávy:** 710693123  
**Typ zprávy:** Datová zpráva  
**Datum a čas dodání:** 19.9.2019 v 7:28:55

---

**Odesílatel:** Ministerstvo obrany, Tychonova 221/1, 16000 Praha 6, CZ  
**ID schránky:** hjyaavk  
**Typ schránky:** OVM

---

**Zmocnění:** 0 / 0  
**Odstavec:** Nezádáno  
**Naše číslo jednací:** Nezádáno  
**Naše spisová značka:** SpMO 421/2019-1150  
**Vaše číslo jednací:** Nezádáno  
**Vaše spisová značka:** Nezádáno  
**K rukám:** Nezádáno  
**Do vlastních rukou:** Ne  
**Doručení fikcí zakázáno:** Ne

---

## Přílohy:

2019\_80770.pdf (535,55 kB)

---



PRO SPOLEČNÉ ZÁŽITKY

Vyřizuje: Dundáček Petr

E-mail: petr.dundacek@t-mobile.cz

PRODIN a.s.  
Ing. Lucie Křemenáková  
Jiráskova 169  
53002 Pardubice

Naše značka: **E16401/19**

V Praze dne: **23.4.2019**

**Vyjádření a stanovení podmínek pro udělení souhlasu s umístěním stavby v ochranném pásmu sítě technické infrastruktury ( TI ) společnosti T-Mobile Czech Republic a.s.**

Vydané podle § 101 ZÁKONA Č. 127/2005 Sb., o elektronických komunikacích a o změně některých souvisejících zákonů ( zákon o elektronických komunikacích – dále jen ZEK ), ve znění pozdějších předpisů a §161 zákona č. 183/2006 Sb., o územním plánování a stavebním řádu ( stavební zákon) či dle dalších příslušných právních předpisů

**Věc: Chodníky ulice Karla Čapka, Přelouč**

Stupeň: Stavební řízení

Na základě předložených projektových podkladů dáváme **souhlasné stanovisko k vydání Územního souhlasu / rozhodnutí (Stavebního povolení) a následně souhlas s realizací stavby.**

Dle předložených dokladů nedojde ke kolizi s technickou infrastrukturou společnosti **T-Mobile Czech Republic a.s.**

Toto stanovisko má platnost 1 rok.

Vydané stanovisko nelze prodloužit. Po uplynutí platnosti zadejte žádost o nové stanovisko.

**T-Mobile**  
T-Mobile Czech Republic a.s.  
Tomáčkova 2144/1  
148 00 Praha 4  
IČ 649 49 681, DIČ CZ64949681

.....  
Ochrana sítí  
Technologický úsek

**V případě doplňujících dotazů vždy uvádějte v „Předmětu“ e-mailu číslo jednací.**



Příloha č. 1

## Rekapitulace žádosti o vyjádření k existenci sítě elektronických komunikací

Číslo žádosti: **E16401/19**  
Název stavby / akce: **Chodníky ulice Karla Čapka, Přelouč**  
Datum podání žádosti: **23.4.2019**  
Důvod žádosti: **Stavební řízení**  
Popis jiného důvodu žádosti:  
Poznámka:

### Žadatel

Firma / organizace: **PRODIN a.s.**  
IČ: **25292161**  
DIČ:  
Kontaktní osoba: **Ing. Lucie Křemenáková**  
Adresa: **Jiráskova 169**  
Město / obec: **Pardubice**  
PSČ: **53002**  
Stát:  
E-mail: **lucie.kremenakova@prodin.cz**  
Telefonní číslo:

### Stavebník

Firma / organizace: **Město Přelouč**  
Kontaktní osoba: **Miroslav Manžel**  
Adresa: **Československé armády 1665**  
Město / obec: **Přelouč**  
PSČ: **535 33**  
Stát:  
E-mail: **miroslav.manzel@mestoprelouc.cz**  
Telefonní číslo: **466094181**

### Stavba

Výška nad terénem (metry): **0 m**  
Projektant:  
Druh stavby: **Infrastruktura**  
Hodnota projektu: **10 mil. Kč**  
Měsíc zahájení stavby: **09/2019**  
Měsíc ukončení stavby: **12/2021**

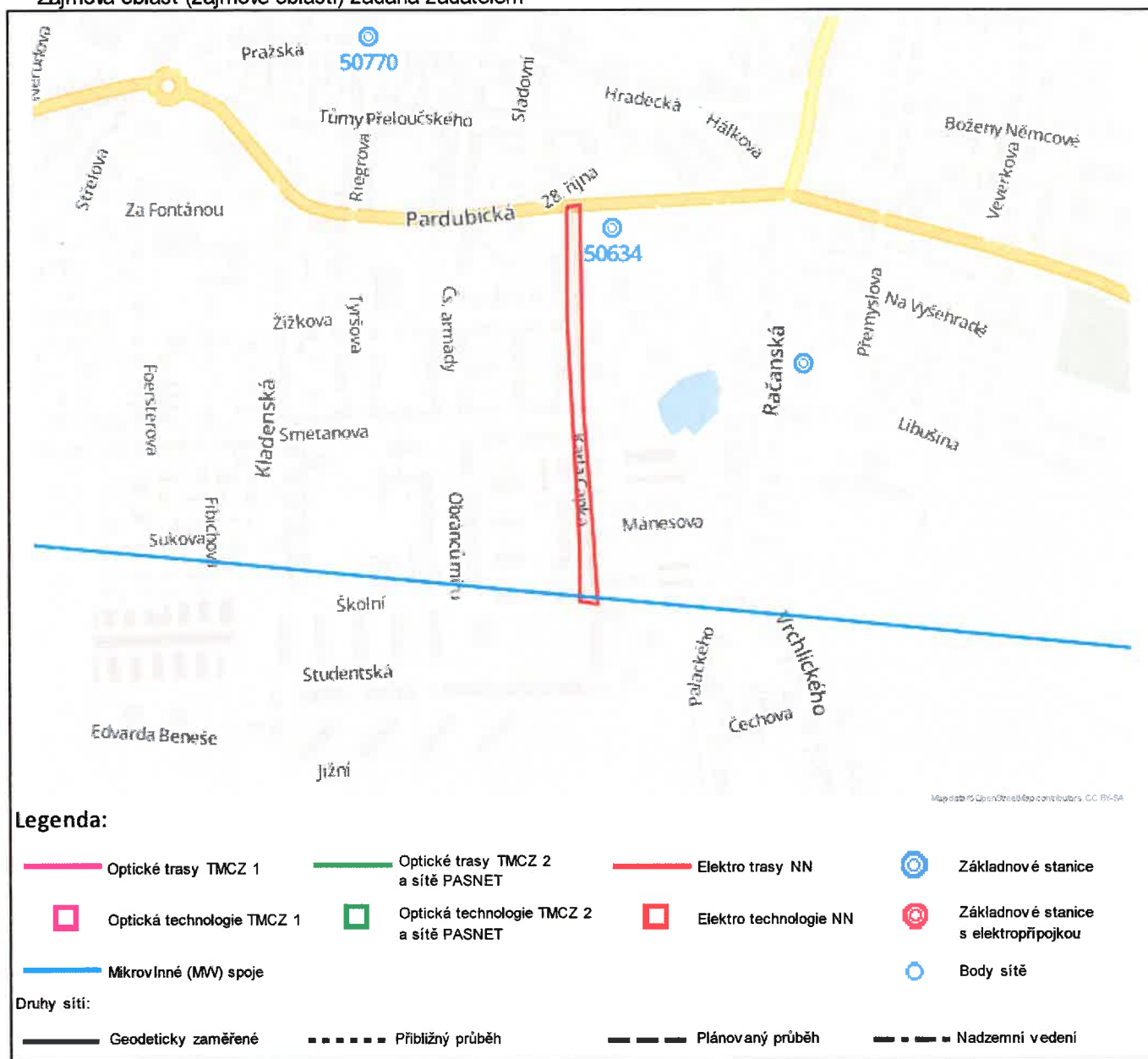
### Odeslání stanoviska

E-mail: **lucie.kremenakova@prodin.cz**

Příloha č. 2

**Situační plán**

Zájmová oblast (zájmové oblasti) zadaná žadatelem



Geometrie zájmové oblasti (zájmových oblastí) žádosti ve formátu WKT a souřadnicovém systému S-JTSK. Zkopírováním textu lze geometrii zobrazit v jakémkoli softwaru podporujícím formát WKT.

POLYGON((-662477.85126149 -1059039.07652494,-662492.904742384 -1059162.3236714,-662510.693197506 -1059415.73639524,-662517.941498944 -1059475.08141715,-662498.476403088 -1059480.54756647,-662493.781211444 -1059397.72535177,-662487.344796828 -1059262.6101387,-662463.07756627 -1059038.56459613,-662477.85126149 -1059039.07652494))





**PRODIN a.s.**  
**Ing. Lucie Křemenáková**  
**Jiráskova 169**  
**530 02 Pardubice - Zelené Předměstí**

V Praze, 23.4.2019

Naše zn.: **190423-0915118089**

Věc: vyjádření k žádosti k akci "**Chodníky ulice Karla Čapka, Přelouč**"

Sdělujeme Vám, že společnost Vodafone Czech Republic a.s., se sídlem Praha 5, náměstí Junkových 2, IČ: 25788001, zapsaná dne 13.8. 1999 v obchodním rejstříku vedeném Městským soudem v Praze pod spisovou značkou B.6064 na základě předložené dokumentace ze dne **23.4.2019**


**souhlasí s realizací projektu.**

Ve vámi zadaném zájmovém území a v uvedené výšce (výška stavby: 0 m, výška jeřábu: 0 m) se nenachází žádné podzemní ani nadzemní vedení naší společnosti.

Platnost vyjádření je **1 rok** od data vydání.

S pozdravem

v.z. Nora Hlásenská  
Vodafone Czech Republic a.s.  
Technická 23  
616 00 Brno



Tel.: 775 012 847  
E-mail: east@vodafone.cz

**Seznam příloh/přiložených souborů:**

Zadost\_190423-0915118089.pdf



# Žádost o vyjádření k existenci sítí č. 190423-0915118089

## Identifikační údaje žadatele / stavebníka

Typ:	Právnícká osoba
IČO:	25292161
Firma:	PRODIN a.s.
Titul:	Ing.
Jméno:	Lucie
Příjmení:	Křemenáková
E-mail:	lucie.kremenakova@prodin.cz

## Adresa sídla/bydliště

Ulice:	Jiráskova
Č.p. (č.ev.) / č.o.:	169
Obec:	Pardubice - Zelené Předměstí
PSČ:	53002

## Důvod žádosti o vyjádření

Název stavby:	Chodníky ulice Karla Čapka, Přelouč
Typ stavby:	Stavba výšky do 10 m nad zemí
Stupeň žádosti:	DSP nebo DOS (Dokumentace pro stavební povolení/ohlášení stavby)
Popis stavby / doplňující informace:	Jedná se o opravu stávajících chodníků.
Podzemní stavba a zpevněná plocha:	Ano
Výška stavby:	0 m
Výška jeřábu:	0 m

## Zájmové území

Kresba 1:



Dotčené KÚ:

Přelouč (734560)

Datum: 23.4.2019

Zadáno: <https://www.zadostovyjadreni.cz/vodafone/>

Informace podle zákona č. 127/2005 Sb., o elektronických komunikacích, č. 101/2000 Sb., o ochraně osobních údajů a o změně některých zákonů a dalšími souvisejícími právními předpisy.

Společnost Position s.r.o., se sídlem Londýnská 665/45, 120 00 Praha 2, IČ 26422816, zapsaná v obchodním rejstříku vedeném Městským soudem v Praze, oddíl C, vložka 81053 („Position“) a společnost Vodafone Czech Republic s., se sídlem nám. Junkových 2808/2, 155 00 Praha 5, IČ 25788001, zapsaná v obchodním rejstříku vedeném Městským soudem v Praze, oddíl B, vložka 6064 („Vodafone“) Vás tímto informují, že shromážděné osobní údaje v rozsahu Vaše jméno, příjmení, bydliště, e-mailová adresa a telefonní číslo bude Position a Vodafone zpracovávat za účelem jejich použití při realizaci povinností v souvislosti se žádostí o stanovisko nebo vyjádření pro řízení podle zákona č. 183/2006 Sb., o územním plánování a stavebním řádu (stavební zákon), a to automatizovaným způsobem nebo v tištěné podobě s tím, že Vaše osobní údaje nebudou zpřístupněny jiným osobám. Vaše osobní údaje poskytnete dobrovolně.

Dále Vás informujeme o Vašem právu žádat o vysvětlení popř. o odstranění nežádoucího stavu, především domníváte-li se, že jsou Vaše osobní údaje zpracovávány v rozporu s ochranou Vašeho soukromého a osobního života nebo v rozporu se zákonem.

## Křemenáková Lucie

---

**Od:** Jiří Malý <Jiri.Maly@mestoprelouc.cz>  
**Odesláno:** úterý 20. srpna 2019 13:33  
**Komu:** Křemenáková Lucie  
**Kopie:** Miroslav Manžel  
**Předmět:** RE: Žádost o vyjádření k PD pro společné řízení - Chodníky v ulici Karla Čapka, Přelouč

Dobrý den,

bohužel se z mé pozice mohu vyjádřit jen k metropolitní síti a dle schématu s ní souhlasím. Jakékoliv jiné vyjádření mi nepřísluší.

S pozdravem a přáním hezkého dne

Malý

**Bc. Jiří Malý**  
vedoucí oddělení informatiky  
Městský úřad Přelouč  
Československé armády 1665  
535 01 Přelouč

tel.: 466 094 188  
fax: 466 094 104  
mobil: 603 282 705  
e-mail: [jiri.maly@mestoprelouc.cz](mailto:jiri.maly@mestoprelouc.cz)

**From:** Křemenáková Lucie [mailto:Lucie.Kremenakova@prodin.cz]  
**Sent:** Tuesday, August 20, 2019 12:39 PM  
**To:** Jiří Malý <Jiri.Maly@mestoprelouc.cz>  
**Subject:** Žádost o vyjádření k PD pro společné řízení - Chodníky v ulici Karla Čapka, Přelouč

Dobrý den,  
v příloze zasílám žádost o vyjádření k projektové dokumentaci pro společné řízení na stavbu: „Chodníky v ulici Karla Čapka, Přelouč“.

Za vyřízení předem děkuji. S pozdravem a přáním pěkného dne

**Ing. Lucie Křemenáková**  
technik úseku projekčního servisu  
**PRODIN a.s.**  
Jiráskova 169, 530 02 Pardubice  
tel. 466 007 534, fax 466 687 043, mobil 607 035 353  
e-mail [lucie.kremenakova@prodin.cz](mailto:lucie.kremenakova@prodin.cz), website [www.prodin.cz](http://www.prodin.cz)



## Křemenáková Lucie

---

**Od:** Jiří Malý <Jiri.Maly@mestoprelouc.cz>  
**Odesláno:** středa 19. června 2019 11:00  
**Komu:** Křemenáková Lucie  
**Kopie:** Miroslav Manžel  
**Předmět:** RE: Žádost o vyjádření k existenci sítí - Chodníky ulice Karla Čapka, Přelouč  
**Přílohy:** Karla Čapka.png  
**Podepsáno:** jiri.maly@mestoprelouc.cz

Dobrý den,

v příloze Vám zasílám výkres s místem ukončení v ul. Karla Čapka HDPE chrániček metropolitní sítě. K jiným sítím toto vyjádření neslouží.

S pozdravem a přáním hezkého dne

Malý

**Bc. Jiří Malý**  
*vedoucí oddělení informatiky*

*Městský úřad Přelouč  
Československé armády 1665  
535 01 Přelouč*

tel.: 466 094 188  
fax: 466 094 104  
mobil: 603 282 705  
e-mail: [jiri.maly@mestoprelouc.cz](mailto:jiri.maly@mestoprelouc.cz)

**From:** Křemenáková Lucie [mailto:Lucie.Kremenakova@prodin.cz]  
**Sent:** Wednesday, June 12, 2019 2:47 PM  
**To:** Jiří Malý <Jiri.Maly@mestoprelouc.cz>  
**Subject:** Žádost o vyjádření k existenci sítí - Chodníky ulice Karla Čapka, Přelouč

Dobrý den,


v příloze zasílám žádost o vyjádření k existenci sítí v zájmovém území dotčeném stavbou: „Chodníky ulice Karla Čapka, Přelouč“.

Za vyřízení předem děkuji. S pozdravem a přáním pěkného dne

**Ing. Lucie Křemenáková**  
*technik úseku projekčního servisu*  
**PRODIN a.s.**  
*Jiráskova 169, 530 02 Pardubice*  
*tel. 466 007 534, fax 466 687 043, mobil 607 035 353*  
*e-mail [lucie.kremenakova@prodin.cz](mailto:lucie.kremenakova@prodin.cz), website [www.prodin.cz](http://www.prodin.cz)*







# TECHNICKÉ SLUŽBY MĚSTA PŘELOUČE

Choceňská 1771, 535 01 Přelouč, IČO 69170754, tel. 0457/712527

PRODIN a.s.

Ing. Lucie Křemenáková

e-mail: [lucie.kremenakova@prodin.cz](mailto:lucie.kremenakova@prodin.cz)

Jiráskova 169

530 02 Pardubice

Váš dopis zn./ze dne  
e-mail – Ing. Křemenáková/20. 8. 2019

Vyřizuje  
Šilhavý / 603544601

Přelouč  
23. 8. 2017

Věc: Vyjádření k PD pro společné SR

**Akce: Chodníky v ul. K. Čapka v Přelouči**

Projektovou dokumentaci pro stavební řízení (viz výše) jsme prostudovali a sdělujeme Vám následující:

SO 101:

1. K předložené dokumentaci nemáme jako správci zeleně, údržby komunikací a veřejného osvětlení (dále jen „VO“) připomínek.
2. Doporučujeme konkrétně stanovit, jakým způsobem bude naloženo s vytěženým použitelným materiálem (dlažba, obruby, sloupy VO, svítidla). Způsob a místo uložení dohodnout s investorem.

SO 401:

V předložené TZ je SO 401 zmíněn jen okrajově. TZ SO 401 nepředložena. TZ SO 401 musí mj. obsahovat:

- v přehledu výchozích podkladů odvolávku na příslušné ČSN v oblasti VO a orgány investora schválený dokument „Koncepce veřejného osvětlení v Přelouči“ z roku 2013 a jeho aktualizovanou přílohu „Standardy VO města Přelouče“.
- způsob a místo napojení rekonstruované soustavy na stávající rozvod VO, včetně nezapojených beznapětových propojů
- ve výkazu výměr kompletní rekonstrukci RVO 007
- podmínku zachování funkčního osvětlení lokality po celou dobu rekonstrukce
- podmínky pro předání a uvedení do provozu SO 401 (výchozí RZ, digitální zaměření skutečného provedení apod.)
- v příloze „Světelné technické výpočty“ a „Standardy VO v Přelouči“

S pozdravem a díky za spolupráci

Karel Šilhavý  
ředitel



**TECHNICKÉ SLUŽBY  
MĚSTA PŘELOUČE**

Choceňská 1771, 535 01 Přelouč  
IČO: 69170754 ①

Co.: Vlastimil Němec – provozní technik  
Miroslav Manžel – ved. odboru SM MěÚ Přelouč

# TECHNICKÉ SLUŽBY MĚSTA PŘELOUČE

Choceňská 1771, 535 01 Přelouč, IČO 69170754, tel. 466672527

**PRODIN a.s.**  
**Jiráskova 169**  
**530 02 Pardubice**

*Odesláno emailem*

Váš dopis zn./ze dne  
Ing. L. Křemenáková / 23.4.2019  
email: lucie.kremenakova@prodin.cz  
tel.: 607 035 353

Vyřizuje – tel.  
V. Němec – 733 534 322

V Přelouči  
23.4. 2019

Věc : Vyjádření k existenci podzemního zařízení – veřejné osvětlení (dále jen „VO“):

## Akce: „Chodníky ulice Karla Čapka, Přelouč“

Vracíme Vám potvrzenou situaci s vyznačeným zájmovým územím, s orientačním zákresem podzemního kabelového rozvodu „VO“ a potvrzenou kopii z pasportu. Při realizaci prací pravděpodobně dojde ke styku se stávajícím podzemním kabelovým rozvodem nn sítě VO v majetku města Přelouče, jehož jsme pověřeni správou a údržbou.

Zodpovědné osoby, které se budou podílet na realizaci akce, jsou povinny učinit následující opatření :

- **před zahájením** stavebních prací nás formou objednávky požádat o přesné vytyčení trasy podzemního vedení VO a oznámit termín zahájení stavebních prací (p. Němec - tel. 733 534 322 – provozní technik )
- v místě předpokládaného kontaktu **ověřit** přesnou polohu kabelového vedení ručně kopanými sondami
- v případě kolize zemních prací s podzemním, či nadzemním zařízením v naší správě (stožáry VO, rozvaděče apod.) zajistit demontáž, odborné zajištění rozvodů a opětovnou montáž zařízení. Každý zásah do stávajícího zařízení konzultovat se zástupcem Technických služeb města Přelouče.
- **před záhozem** příp. obnaženého a ochráněného zařízení přizvat ke kontrole a protokolárnímu předání – v zastoupení za Technických služeb města Přelouče (p. Holce - tel. 724 800 646 ), pokud tak nebude učiněno nedojde k převzetí stavby
- **zásyp** obnaženého kabelového vedení provést pískem vrstvou tl. 20 cm a uložit plastovou výstražnou fólii
- **konečné povrchové úpravy** předat zástupci TS ve smyslu podmínek stanovených ve Stavebním povolení, resp. v rozhodnutí o zvláštním užívání pozemku ve vlastnictví města Přelouče.

Platnost tohoto vyjádření je 12 měsíců ode dne vydání a to jen pro dokumentaci potvrzenou správcem zařízení a pro území v ní vyznačené.

S pozdravem

Vlastimil Němec

TECHNICKÉ  
SLUŽBY  
MĚSTA  
PŘELOUČE

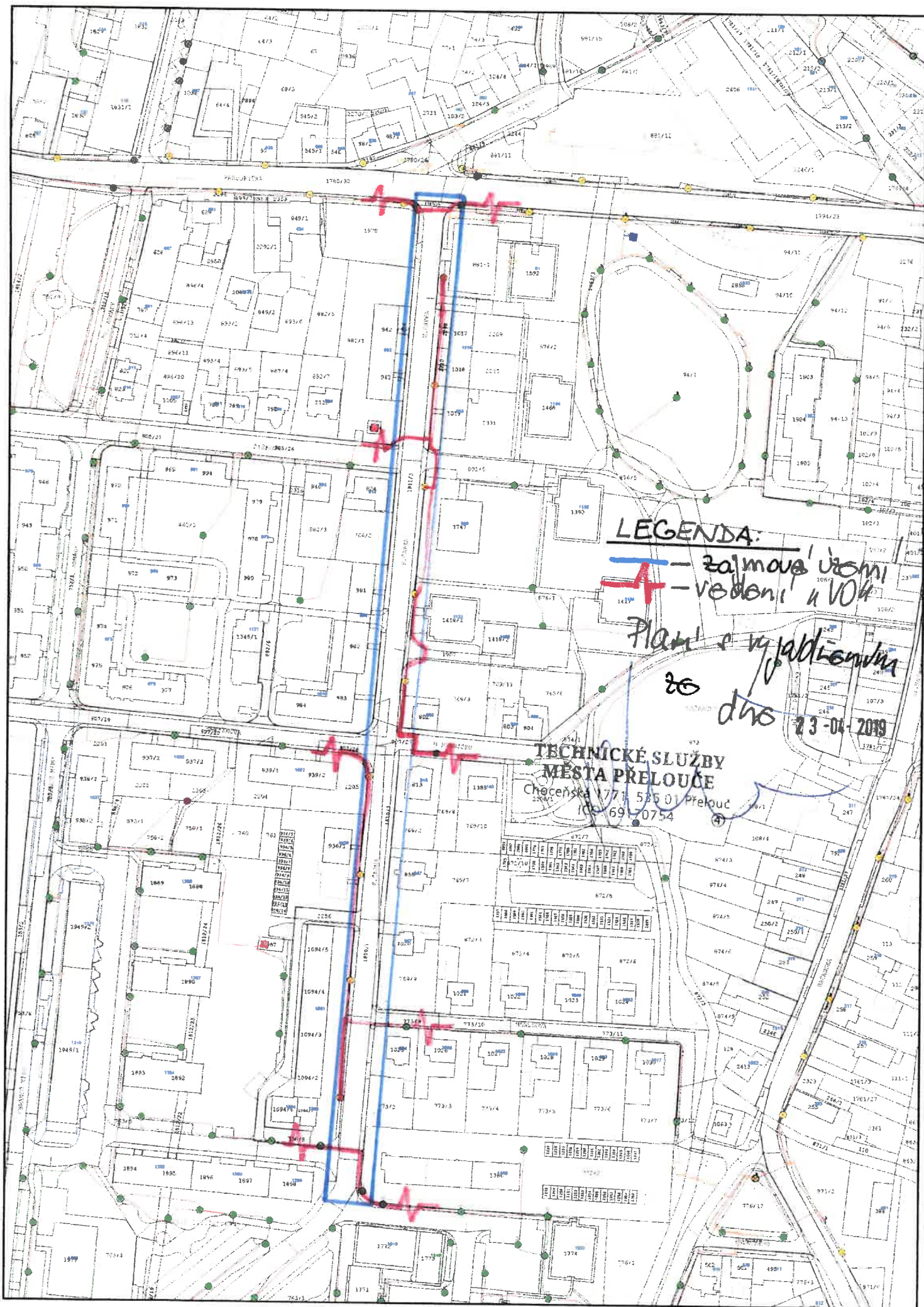
Choceňská 1771

uč  
4

**Vlastimil  
Němec**

Digitálně  
podepsal  
Vlastimil Němec  
Datum:  
2019.04.23  
14:11:21 +02'00'





**LEGENDA:**

- zápojová území
- vedení k VOD

Plán s vyjádřením  
20  
dne 23-04-2019

**TECHNICKÉ SLUŽBY  
MĚSTA PŘELOUČE**  
Chcenská 1771 535 01 Přelouč  
102 69 70754

